

PAiT du Roannais

PAT du Roannais

Date de la dernière actualisation : 11/05/2026



- > PAT labellisé par le MAA : Labellisation Niveau 2
- > Date de labellisation : 2021

Territoire

Caractéristiques et enjeux du territoire

Auvergne-Rhône-Alpes

Loire

Le Roannais, se situe au cœur de la Région Auvergne-Rhône-Alpes, à la limite septentrionale du département de la Loire. Sa superficie représente 35% de superficie du département de la Loire. L'objet même du PAT est de développer une alimentation de qualité et proximité pour que les producteurs, consommateurs, transformateurs et distributeurs en tirent un bénéfice de manière équitable. Les besoins nécessitent notamment : - un accompagnement des acteurs dans des démarches collectives de la production à la distribution - la consolidation et la structuration des filières locales, accompagnement dans les transitions écologiques - la diversification des sources de revenus des exploitants en créant de nouveaux débouchés - la rapprochement entre les producteurs et les restaurateurs. - la diversification de l'agriculture pour répondre aux enjeux de la transmission - l'éducation des plus jeunes - la sensibilisation sur le lien alimentation et santé - l'accompagnement des habitants dans leur changement de pratiques alimentaires et notamment les personnes en situation de vulnérabilité - ...

Chiffres clés du territoire



Contexte

149 870 habitants
104 communes
88,98 habitants/km²
1 684,27km² de communes
946,62 ha artificialisés



Caractéristiques socio-économiques

13.3% de taux de pauvreté
9,35% de chômage
21 230€ de revenu médian



Lutte contre la précarité alimentaire

12 association(s) luttant contre la précarité alimentaire
0,07 associations par 10 km²
0,08 associations par 1000 habitants



Organisation de l'espace agricole

94 648,02 hectares de SAU
56,20% de SAU
dont 8,06% de SAU en bio
dont 0,91% de légumineuses
dont 78,77% de prairies permanentes



Structures agricoles

1301 exploitations
149 exploitations en bio



Enjeux environnementaux liés à l'agriculture

Taux de produits phytopharmaceutiques inférieur à 0,01 ug par litre d'eau
Taux de nitrates entre 10 mg et 25 mg par litre d'eau
1 583 656,01m³ d'eau utilisés pour l'irrigation
en baisse de 2,95% depuis 5 ans
68,66 de haie/ha de SAU



Distribution

221 enseignes de distribution
dont 43 GMS (moyennes et grandes surfaces)



Transformation

2 400 emplois dans la transformation
+11,94% des emplois dans la transformation depuis 5 ans



Restauration collective

121 restaurants collectifs sur le territoire inscrits sur ma
cantine
dont 47 restaurants collectifs qui ont fait leur télédéclaration
sur ma cantine

Gouvernance

Porteurs du projet

- > Charlieu Belmont Communauté (Intercommunalité)
- > Roannais Agglomération (Intercommunalité)

Nom de l'instance de décision

COFIL

Partenaires de l'instance de décision

Collectivités territoriales, État

- > Charlieu Belmont Communauté / Roannais Agglomération / Communauté de communes des Vals d'Aix et d'Isable / Communauté de communes du Pays d'Urfé / CoPLER / Département de la Loire / DRAAF/syndicat mixte des monts de la Madeleine

Acteurs de la recherche et de l'enseignement

- > Lycée agricole de Chervé / Lycée agricole de Ressins

Acteurs de la production agricole dont foncier

- > Chambre d'Agriculture de la Loire / SAFER / AGRIBIO 69-42 / ADDEAR / Solidarité paysan 42 / Etamine

Acteurs de la transformation agroalimentaire

> Pôle Agroalimentaire de la Loire

Acteurs de la restauration commerciale

> CCI Lyon métropole-Saint-Etienne-Roanne

Représentants des consommateurs

> Vivre Bio en Roannais

Acteurs de la santé

> Défi Santé Roannais Brionnais

Acteurs du social

> Centre social Condorcet / MJC Charlieu

Acteurs environnementaux

> Madeleine Environnement / SYMISOA / Syndicat Mixte des Monts de la Madeleine

Partenaires engagés dans la mise en oeuvre du PAT

Acteurs de la restauration collective

> Une dizaine de restaurants collectifs

Acteurs du social

> Centres sociaux / Familles rurales

Autres

> Etamine

Les objectifs stratégiques du projet

PRODUIRE MIEUX / FAVORISER L'INSTALLATION AGRICOLE • Accompagner la transition agroécologique et développer des formations adaptées • Valoriser des espaces dédiés • Protéger le foncier agricole

APPROVISIONNER LOCALEMENT • Faciliter la logistique • Faciliter l'accès aux produits locaux


CONSOMMER LOCAL • Maintenir les entreprises sur le territoire • Reconnaître les produits • Consommer plus de produits locaux et sous signes de qualité en RHD


CONSOMMER MIEUX • Informer et éduquer sur les liens alimentations et santé • Faciliter l'accès à une nourriture saine pour tous


RÉDUIRE LE GASPILLAGE • Lutter contre le gaspillage alimentaire


Les principales actions du PAT par axes thématiques

	Type d'action	Actions phares	Avancement
 Économie alimentaire	Maintien et développement des circuits de proximité	"Manger local en Roannais"	Action en cours
	Organisation des filières	« ÉduCultive » un potager pour nos cantines	Action en cours
	Organisation des filières	« Roann'Lait »	Action en cours

	Type d'action	Actions phares	Avancement
 Éducation alimentaire	Actions d'éducation alimentaire à destination de la jeunesse	Territoire du Gout	Action réalisée
	Actions d'éducation alimentaire à destination des familles (Grand public - tous consommateurs)	"Bien plus qu'un Marché !"	Action en cours

	Type d'action	Actions phares	Avancement
 Nutrition et santé	Formation et sensibilisation du grand public sur les liens alimentation-santé	"Bien plus qu'un Marché !"	Action en cours

	Type d'action	Actions phares	Avancement
 Justice sociale	Actions d'accessibilité géographique	"Bien plus qu'un Marché !"	Action en cours
	Actions d'accessibilité sociale	"Bien plus qu'un Marché !"	Action en cours

	Type d'action	Actions phares	Avancement
 Restauration collective	Autres actions d'accompagnement de la restauration collective	"Les Rendez-vous Professionnels de l'Alimentation de Proximité du Roannais "	Action réalisée
	Autres actions d'accompagnement de la restauration collective	"Road Trip Bio Local du Roannais"	Action réalisée
	Autres actions d'accompagnement de la restauration collective	« Mon Restau Responsable »	Action réalisée
	Respect de la Loi Egalim : augmentation de l'approvisionnement en produits "durables" et de qualité	« Éducultive »	Action en cours

Évaluation

Méthode(s) d'évaluation utilisée(s)

› Autre (champ libre)

En 2021 nous avons officialisé « attendus » sur par objectif (pistes d'actions) et nous avons proposé des indicateurs (indicateurs initiaux) qui sont repris annuellement pour permettre une comparaison.

Coopération

Coopération inter-PAT

Oui

Le Pôle Agroalimentaire de la Loire, soutenu par le Département, organise depuis 2023 des rencontres entre les chargés de mission en charge des PAT ligériens et limitrophes. Ces réunions sont destinées à faire de l'échange de pratiques et d'information et peuvent vers de la coopération opérationnelle. Dans le cadre de ces rencontres sont conviées les PAT du Roannais, du Forez, de Forez Est, de St Étienne Métropole, des Monts du Lyonnais, des Monts du Pilat, de Jeune Loire. Les premiers échanges ont conduit à réfléchir à un moyen de mieux partager nos informations, notamment concernant les producteurs et les transformateurs, un rapprochement avec certains comités de filières, la mobilisation de stagiaires en direction des exploitations agricoles et des entreprises agro-alimentaires.

Coopération interterritoriale

Non

PAT membre des réseaux

› Suite de RADAR

› ANPP

Moyens financiers et humains

Dispositifs financiers mobilisés

- › La politique européenne de développement rural et le Feader
- › Le programme LEADER
- › Plan de relance
- › Autres
 - Soutien à la structuration des PAT de niveau 2 (mesure 7.1)

Moyens humains

1 ETP

Coopération interterritoriale

Contact

Françoise Valette

04 77 69 36 17

francoise.valette@charlieubelmont.com

Projets

Chargée de mission PAT

9 place de la Bouverie

42190 Charlieu

Détail des sources

[Vous souhaitez comprendre le mode de calcul des données ? Consultez le vade mecum des indicateurs.](#)