

PAT de la Communauté d'agglomération Seine-Eure

PAT Seine-Eure

Date de la dernière actualisation : 12/05/2026



- › Lauréat de l'appel projet national du PNA en : 2024
- › PAT labellisé par le MAA : Labellisation Niveau 2
- › Date de labellisation : 2024

Territoire

Caractéristiques et enjeux du territoire

Normandie

Eure

L'Agglo Seine-Eure a initié un projet alimentaire, qui a pour ambition de relocaliser et diversifier l'agriculture et l'alimentation le plus possible, et de développer notre résilience alimentaire, c'est-à-dire notre capacité à faire face aux chocs et aux crises. Ce projet alimentaire est une formidable opportunité pour : - Améliorer la santé publique et être en soutien des personnes en situation de précarité - Dynamiser notre territoire en développant une activité économique non délocalisable - Favoriser le bien-être des habitants et l'attractivité du territoire - Agir en faveur du climat et de la biodiversité Les faiblesses et atouts du territoire Seine-Eure concernant son système alimentaire sont les suivants : - Faiblesses : o Peu de diversité dans les productions agricoles (77 % des surfaces en grandes cultures) et donc une faible autonomie alimentaire en fruits, légumes et protéagineux o Peu d'outils de transformation ou de commercialisation pour soutenir les filières locales o Forte pression foncière o Forte précarité alimentaire - Atouts : o Des terres historiquement favorables au maraîchage sur certaines communes, représentant un potentiel de production à redynamiser o Des actions historiques en faveur d'une agriculture et d'une alimentation plus durables : création du pôle d'agriculture biologique des Hauts-Près, mise en place du service commun de restauration de la cuisine centrale des 2 aires, création et animation du réseau « Achetons local en Seine-Eure »... o Un réseau d'acteurs locaux déjà engagés pour une alimentation plus durable o Un fort dynamisme économique

Chiffres clés du territoire



Contexte

100 908 habitants
59 communes
211,34 habitants/km²
477,46km² de communes
575,45 ha artificialisés



Caractéristiques socio-économiques

13.7% de taux de pauvreté
9,74% de chômage
22 870€ de revenu médian



Lutte contre la précarité alimentaire

5 association(s) luttant contre la précarité alimentaire
0,10 associations par 10 km²
0,05 associations par 1000 habitants



Organisation de l'espace agricole

16 409,52 hectares de SAU
34,37% de SAU
dont 3,90% de SAU en bio
dont 1,38% de légumineuses
dont 10,70% de prairies permanentes



Structures agricoles

215 exploitations
27 exploitations en bio



Enjeux environnementaux liés à l'agriculture

Taux de produits phytopharmaceutiques inférieur à **0,01 ug** par litre d'eau
Taux de nitrates **entre 10 mg et 25 mg** par litre d'eau
216 690,01 m³ d'eau utilisés pour l'irrigation
en baisse de 24,11% depuis 5 ans
36,63 de haie/ha de SAU



Distribution

98 enseignes de distribution
dont 24 GMS (moyennes et grandes surfaces)



Transformation

1 027 emplois dans la transformation
+9,61% des emplois dans la transformation depuis 5 ans



Restauration collective

77 restaurants collectifs sur le territoire inscrits sur ma
cantine
dont 56 restaurants collectifs qui ont fait leur télédéclaration
sur ma cantine

Gouvernance

Porteurs du projet

> Communauté d'Agglomération Seine Eure (Intercommunalité)

Nom de l'instance de décision

COFIL

Partenaires de l'instance de décision

Collectivités territoriales, État

- > DRAAF
- > DDTM
- > Conseil départemental de l'Eure

Acteurs de la recherche et de l'enseignement

- > Uni LaSalle Rouen

Acteurs de la production agricole dont foncier

- > Chambre régionale d'agriculture de Normandie

> Bio en Normandie

Acteurs de la distribution alimentaire

> Réseau des AMAP normands

Représentants des consommateurs

> Collectif Climat Seine Eure

Acteurs du social

> Epireuil

Autres

> Les Fées de l'Assiette

Partenaires engagés dans la mise en oeuvre du PAT

Collectivités territoriales, État

> Métropole Rouen Normandie

> Seine Normandie Agglomération

> Communauté de communes Lyons andelle

> Communauté de communes du Vexin normand

> AgriParis Seine

Acteurs de la production agricole dont foncier

> Safer

> Terres de Liens

Acteurs de la restauration collective

> Régie des 2 Airelles

Acteurs de la santé

> CCAS

Acteurs du social

> Centres sociaux

> Restos du Coeur

> Secours Populaire

> Secours Catholique

> Banque alimentaire

Acteurs environnementaux

> Transition'Eure

> Regal Normand


Les objectifs stratégiques du projet


Une activité agricole dynamique, diversifiée et de proximité : - créer et faciliter les débouchés locaux pour structurer des filières de proximité, - augmenter la population agricole sur le territoire, - développer une stratégie de préservation et d'acquisition du foncier agricole.


Des écosystèmes vivants et préservés : - accompagner une agriculture plus sobre et respectueuse des écosystèmes, - adapter l'agriculture au dérèglement climatique, - construire une économie circulaire agricole et alimentaire.


Une action sociale pour faciliter l'accessibilité à une alimentation saine, durable et locale : - renforcer l'accès à des produits frais, locaux et sains pour les plus démunis, - recréer du lien entre habitants et monde agricole, - sensibiliser et former tous les publics à une alimentation plus durable.


Les principales actions du PAT par axes thématiques


	Type d'action	Actions phares	Avancement
 Économie alimentaire	Maintien et développement de l'agriculture durable dans le périmètre	Pôle d'agriculture biologique des Hauts-Prés	Action réalisée
	Maintien et développement des circuits de proximité	Solutions logistiques pour les circuits courts de proximité	Action réalisée
	Maintien et développement des circuits de proximité	Développement des commerces alimentaires de proximité	Action en cours
	Organisation des filières	Participation AgriParis Seine	Action en cours


	Type d'action	Actions phares	Avancement
 Culturel et gastronomie	Valorisation des produits durables et locaux auprès des structures d'accueil du tourisme, restaurateurs et métiers de bouche	Guide des producteurs locaux et réseau acheteurs local en Seine-Eure	Action réalisée


	Type d'action	Actions phares	Avancement
 Éducation alimentaire	Actions d'éducation alimentaire à destination de la jeunesse	Scolaires au vert	Action réalisée
	Actions d'éducation alimentaire à destination de la jeunesse	Guide d'animation à l'alimentation pour les écoles	Action en cours
	Actions d'éducation alimentaire à destination des familles (Grand public - tous consommateurs)	Cycle d'ateliers de cuisine	Action réalisée
	Formation et sensibilisation des acteurs professionnels et élus aux enjeux de l'alimentation durable	Formation des animateurs de centres de loisirs	Action réalisée

	Type d'action	Actions phares	Avancement
 Nutrition et santé	Formation et sensibilisation des acteurs professionnels sur les liens alimentation-santé	Formation des animateurs de centres sociaux et de CCAS	Action réalisée
	Santé environnementale : promotion de modes de cultures durables (bio, paysanne, raisonnée, sans pesticides etc)	Bien manger pour mon bébé	Action réalisée

	Type d'action	Actions phares	Avancement
 Justice sociale	Actions de coordination entre les acteurs de la lutte contre la précarité alimentaire	Prospection et mutualisation de dons alimentaires entre associations	Action en cours
	Actions de coordination entre les acteurs de la lutte contre la précarité alimentaire	Nouvelles solidarités alimentaires en Seine-Eure	Action en cours

	Type d'action	Actions phares	Avancement
 Environnement	Actions de protection des ressources naturelles (dont eau et biodiversité)	Pôle d'agriculture biologique des Hauts-Prés.	Action réalisée
	Changement des pratiques agricoles plus vertueuses pour l'environnement dont bio et agroécologie (hors déchets et gaspillage)	Stratégie de Paiements pour services environnementaux	Action en cours
	Changement des pratiques agricoles plus vertueuses pour l'environnement dont bio et agroécologie (hors déchets et gaspillage)	Accompagnement à l'autonomie énergétique des fermes	Action en cours
	Diminution du gaspillage alimentaire, réduction et recyclage des déchets, collecte sélective des biodéchets	Sensibilisation au gaspillage alimentaire dans les écoles	Action en cours
	Diminution du gaspillage alimentaire, réduction et recyclage des déchets, collecte sélective des biodéchets	Lutte contre gaspillage dans les boulangeries	Action réalisée

	Type d'action	Actions phares	Avancement
 Restauration collective	Autres actions d'accompagnement de la restauration collective	Du bio dans les cantines	Action réalisée

	Type d'action	Actions phares	Avancement
 Urbanisme	Logistique	Solutions logistiques pour les circuits courts de proximité	Action réalisée
	Protection et mise en valeur des espaces agricoles	Observatoire du foncier agricole	Action en cours

Évaluation

Méthode(s) d'évaluation utilisée(s)

> ORSAT/Les Greniers d'Abondance

Coopération

Coopération inter-PAT

Oui

- PAT de la Métropole Rouen Normandie : projet de structuration d'une filière légumes de plein champ
- PAT de Seine Normandie Agglomération : projet d'étude logistique

Coopération interterritoriale

Oui

- Communautés de communes du vexin normand, communauté de communes Lyons andelle et conseil départemental de l'eure : projet d'étude logistique

- Association AgriParis Seine : participation aux actions de l'association en partenariat avec les collectivités adhérentes.

PAT membre des réseaux

- › Réseau normand des PAT
- › Réseau des PAT eurois

Moyens financiers et humains

Dispositifs financiers mobilisés

- › Le Programme National pour l'Alimentation (PNA) et ses déclinaisons régionales
- › Le programme LEADER
- › Les aides des Régions
- › Plan de relance

Moyens humains

2 ETP

Coopération interterritoriale

Contact

François Bernardin

02 32 50 86 39

Francois.Bernardin@seine-eure.com

Pôle de protection de la ressource en eau et alimentation

chargé de mission résilience alimentaire et PAT

1 Place Ernest Thorel

27400 Louviers

Détail des sources

[Vous souhaitez comprendre le mode de calcul des données ? Consultez le vade mecum des indicateurs.](#)