

# PAT de la Communauté de Communes de la Côtière à Montluel

Date de la dernière actualisation : 09/06/2026



- › PAT labellisé par le MAA : Labellisation Niveau 1
- › Date de labellisation : 2026

## Territoire Caractéristiques et enjeux du territoire

Auvergne-Rhône-Alpes

Ain

La Communauté de Communes de la Côtière à Montluel (3CM) se situe à la croisée de 3 départements : l'Ain, l'Isère et le Rhône, ce qui lui confère une position stratégique à proximité immédiate du bassin de consommation lyonnais et des axes de circulation Nord/Sud et Est/Ouest. Composé de 9 communes, le territoire de la 3CM s'étend sur 127 km<sup>2</sup>. L'agriculture, majoritairement orienté vers les grandes cultures céréalières, représente 6 440 ha, soit 52% de la superficie du territoire, ce qui la place comme une activité prédominante, qui participe activement au cadre de vie et au dynamisme des communes. Avec une population d'environ 25 000 habitants, qui a fortement augmenté des dernières années du fait de la proximité avec la Métropole de Lyon et de son cadre de vie attractif (lignes de trains, proximité de l'autoroute, « campagne à la ville »), le territoire représente un bassin de consommation important et dont les comportements alimentaires sont en évolution.

Le diagnostic territorial a mis en évidence un intérêt croissant des habitants, des élus et des acteurs économiques pour une alimentation de proximité, de qualité, respectueuse de l'environnement et accessible à tous mais plusieurs difficultés et freins à cette dynamique ont été identifiés ce qui a permis de définir les axes prioritaires de travail à partir desquels la 3CM a construit son programme d'action.

Les 5 grands enjeux stratégiques identifiés sur le territoire :- Appui au renouvellement et à la préservation des moyens de production :L'agriculture est une activité prépondérante sur le territoire, qui façonne encore une large partie des paysages. Le maintien des exploitations en terme humain, foncier et économique est donc un enjeu majeur pour l'écosystème agri-alimentaire. - Adaptation des systèmes agricoles au changement climatique et à la transition écologique,L'eau est une ressource à la fois nécessaire aux activités agricoles mais également fortement impactée par ces dernières. Face aux enjeux de changement climatique, de dégradation de la qualité de la ressource, aux mesures de restriction (arrêtés sécheresse), et aux phénomènes d'érosion des terres agricoles, des changements de pratiques sont déjà à l'œuvre. Il est nécessaire aujourd'hui d'accompagner la transition des systèmes agricoles en soutenant les pratiques vertueuses vis-à-vis de l'environnement et adaptées au changement climatique. - Renforcement de la résilience économique des exploitations et soutien aux systèmes de production durables,Les filières agricoles rayonnent à une échelle largement supérieure au territoire, ce qui suppose que la 3CM doit également travailler de manière conjointe avec les territoires voisins et les échelons supra (département, région) afin de pouvoir soutenir la résilience alimentaire du territoire. - Renforcement des liens entre la population et le monde agricole,Les conflits se multiplient et un sentiment d'agribashing est de plus en plus présent. Des besoins en communication sont remontés des échanges avec les agriculteurs lors d'ateliers de co-construction de la SAAT et de commissions agricoles, pour créer du lien entre monde agricole et riverains et permettre plus d'interconnaissance entre acteurs du territoire. - Accès à une alimentation locale et de qualité pour tous.De nombreuses initiatives de circuits courts sont déjà en place sur le territoire (vente à la ferme, magasins de producteurs, AMAP, ...) et tendent à satisfaire la demande en produits locaux. Mais la restauration collective fait encore face à de nombreux freins pour améliorer son approvisionnement et représente un levier d'action fort pour œuvrer contre les inégalités à une alimentation de qualité

## Chiffres clés du territoire



### Contexte

25 151 habitants  
9 communes  
196,86 habitants/km<sup>2</sup>  
127,76km<sup>2</sup> de communes  
89,21 ha artificialisés



### Caractéristiques socio-économiques

7,25% de chômage  
24 770€ de revenu médian



### Lutte contre la précarité alimentaire

1 association(s) luttant contre la précarité alimentaire  
0,08 associations par 10 km<sup>2</sup>  
0,04 associations par 1000 habitants



### Organisation de l'espace agricole

6 119,82 hectares de SAU  
47,90% de SAU  
dont 9,60% de SAU en bio  
dont 6,97% de légumineuses  
dont 5,39% de prairies permanentes



### **Structures agricoles**

**67** exploitations

**9** exploitations en bio



### **Enjeux environnementaux liés à l'agriculture**

**Taux de produits phytopharmaceutiques > 5 ug par litre d'eau**

**Taux de nitrates entre 10 mg et 25 mg par litre d'eau**

**5 408 652,99m<sup>3</sup> d'eau utilisés pour l'irrigation**

**en baisse de 6,53% depuis 5 ans**

**30,26 de haie/ha de SAU**



### **Distribution**

**17** enseignes de distribution

**dont 5** GMS (moyennes et grandes surfaces)



### **Transformation**

**122** emplois dans la transformation

**+52,50%** des emplois dans la transformation depuis 5 ans



## **Restauration collective**

**2 restaurants collectifs sur le territoire inscrits sur ma cantine**

**dont 1 restaurants collectifs qui ont fait leur télédéclaration sur ma cantine**

## **Gouvernance**

### **Porteurs du projet**

- › CC de la Côtière à Montluel (Communauté de communes)

### **Nom de l'instance de décision**

COPIL

### **Partenaires de l'instance de décision**

#### **Collectivités territoriales, État**

- › Communes
- › DRAAF AURA
- › DDETS de l'Ain
- › DDT de l'Ain
- › Agence de l'eau RMC
- › ARS AuRA
- › Conseil départemental de l'Ain
- › Collectivités de l'InterPAT de l'Ain et du PATLY
- › Compagnie Nationale du Rhône

#### **Acteurs de la production agricole dont foncier**

- › Chambre d'Agriculture de l'Ain
- › ADABio
- › ADDEAR01
- › Agriculteurs du territoire identifiés comme représentants de la profession
- › Coopératives agricoles, entreprises de négoce

#### **Acteurs du social**

- › Agence Nationale des Solidarités Actives
- › Associations d'aide alimentaire

#### **Acteurs environnementaux**

- › Association de la Côtière pour l'écologie et la revalorisation

## **Partenaires engagés dans la mise en oeuvre du PAT**

### **Acteurs de la production agricole dont foncier**

- › AlterAgro Conseil
- › FD CUMA01
- › SAFER
- › réseau InPACT

### **Acteurs environnementaux**

- › Mission Haies
- › France Nature Environnement

## Les objectifs stratégiques du projet

Appui au renouvellement et à la préservation des moyens de production, il s'agira avant tout de maintenir le potentiel alimentaire du territoire en :

- Préservant le foncier agricole, dans les documents d'urbanisme communaux, mais en posant aussi la question de la mise en œuvre d'une stratégie foncière concertée à l'échelle de la 3CM comme un préalable nécessaire au soutien de l'activité agricole.
- Anticipant les besoins sur les aspects installation/ transmission : via une mise en réseaux d'acteurs, et une meilleure connaissance de ces enjeux sur le secteur
- Anticipant la gestion des risques/ aléas liés au changement climatique via le soutien et l'accompagnement de la transition agricole en cours.

Intégration de la dimension « préservation de la ressource en eau » dans les systèmes agricoles, il s'agit avant tout d'accompagner les changements de pratiques, et plus précisément de pouvoir :

- Travailler sur une logique de résultat sur la qualité de l'eau en vue d'une plus grande mobilisation des agriculteurs et de donner du sens aux démarches AAC
- Travailler sur la gestion de l'irrigation, en vue d'améliorer son efficacité. En effet, l'irrigation devient d'année en année une composante essentielle des systèmes agricoles, et un prérequis souvent nécessaire à la diversification des assolements.
- Assurer une veille sur les outils financiers pour rémunérer les services rendus par l'agriculture et compenser les pertes/ financer la prise de risques.

Maintien des activités agricoles et performance économique des exploitations en


- faisant lien avec les dynamiques extra-territoriales (études d'opportunités pour la construction d'outils de transformation, étude logistique pour faciliter l'accès des producteurs aux marchés de semi-gros...)
- accompagnant la diversification des productions
- valorisant/ soutenir toutes les démarches en circuits courts déployées sur le territoire.


Renforcement des liens entre monde agricole et grand public :


- en communiquant largement sur le métier et les contraintes de l'agriculture - en organisant des événements agri-culturels et/ou intégrant la thématique agricole dans l'agenda culturel du territoire, pour montrer le quotidien des agriculteurs


Rendre accessible des produits locaux de qualité à tous d'agir en agissant sur l'approvisionnement de la restauration collective et l'aide alimentaire


## Les principales actions du PAT par axes thématiques


	Type d'action	Actions phares	Avancement
 Économie alimentaire	Maintien et développement de l'agriculture durable dans le périmètre	Accompagnement des cédants et des porteurs de projets	Action en cours
	Maintien et développement des circuits de proximité	Guide des producteurs locaux et carte interactive des lieux de vente	Action en cours
	Maintien et développement des circuits de proximité	Promotion des circuits de proximité	Action en cours
	Organisation des filières	Expérimentation de mutualisation logistique	Action en cours
	Organisation des filières	Soutien à la création d'un abattoir petits ruminants	Action réalisée


	Type d'action	Actions phares	Avancement
 Culturel et gastronomie	Actions de promotion des produits durables et locaux et du patrimoine gastronomique auprès des consommateurs	Boutique de produits locaux	Action réalisée
	Actions de promotion des produits durables et locaux et du patrimoine gastronomique auprès des consommateurs	Exposition sur la gastronomie locale	Action réalisée


	Type d'action	Actions phares	Avancement
 Éducation alimentaire	Actions d'éducation alimentaire à destination de la jeunesse	Animations pédagogiques sur l'agriculture et l'alimentation	Action en cours
	Actions d'éducation alimentaire à destination des familles (Grand public - tous consommateurs)	Ateliers de sensibilisation à l'agriculture et l'alimentation – Les Ecostellanes	Action en cours

	Type d'action	Actions phares	Avancement
 Nutrition et santé	Formation et sensibilisation du grand public sur les liens alimentation-santé	Ateliers de sensibilisation sur les liens entre alimentation, santé et mobilité – Les Ecostellanes	Action en cours

	Type d'action	Actions phares	Avancement
 Justice sociale	Actions de coordination entre les acteurs de la lutte contre la précarité alimentaire	Mobilisation des acteurs et diagnostic de la précarité alimentaire du territoire	Action programmée

	Type d'action	Actions phares	Avancement
 Environnement	Actions de protection des ressources naturelles (dont eau et biodiversité)	Marathon de la Biodiversité	Action en cours
	Changement des pratiques agricoles plus vertueuses pour l'environnement dont bio et agroécologie (hors déchets et gaspillage)	Accompagnement des agriculteurs vers des pratiques agroécologiques	Action en cours
	Diminution du gaspillage alimentaire, réduction et recyclage des déchets, collecte sélective des biodéchets	Réduction, recyclage et réemploi des déchets des ménages	Action en cours

	Type d'action	Actions phares	Avancement
 Restauration collective	Autres actions d'accompagnement de la restauration collective	Lancer et animer un réseau "restau co"	Action programmée
	Autres actions d'accompagnement de la restauration collective	Sensibilisation du personnel et des convives à l'alimentation et la restauration durable	Action programmée
	Autres actions d'accompagnement de la restauration collective	Réaliser un diagnostic des cantines scolaires du territoire	Action programmée
	Réduction du gaspillage alimentaire dans la restauration collective	Moins de gaspi à la cantine	Action en cours
	Respect de la Loi Egalim : augmentation de l'approvisionnement en produits "durables" et de qualité	Des repas de qualité pour les cantines en gestion concédée ou déléguée	Action programmée
	Respect de la Loi Egalim : augmentation de l'approvisionnement en produits "durables" et de qualité	Des repas de qualité pour les cantines en gestion directe	Action programmée
	Respect de la Loi Egalim : augmentation de l'approvisionnement en produits "durables" et de qualité	Forum de l'alimentation durable et charte acheteurs/fournisseurs	Action en cours

	Type d'action	Actions phares	Avancement
 Urbanisme	Protection et mise en valeur des espaces agricoles	Elaboration d'une stratégie foncière pour préserver les terres agricoles et protéger la ressource en eau Elaboration d'une stratégie foncière pour préserver les terres agricoles et protéger la ressource en eau	Action en cours

## Évaluation

### Méthode(s) d'évaluation utilisée(s)

> Autre (champ libre)

Le suivi et l'évaluation de la démarche se feront à l'aide de plusieurs types d'indicateurs, en particulier : - Les indicateurs de réalisation : pour décrire ce qui a été réalisé et de quelle manière : il s'agit des activités mises en oeuvre pour réaliser l'action considérée (nombre de réunions, nombre de participants, nombre d'animation, ...) - Les indicateurs de résultat : Correspondent aux résultats directement imputables à l'action (nombre d'établissement de restauration ayant entamé une démarche de réduction du gaspillage alimentaire, changement de pratiques agricoles effectivement mis en place...). Un outil de suivi sera élaboré et rempli annuellement pour assurer l'évaluation du programme d'action de la Stratégie Agricole et Alimentaire Territoriale.

## Coopération

### Coopération inter-PAT

Oui

Au sein de l'InterPAT de l'Ain (CC Dombes, CC Miribel et Plateau, CC Plaine de l'Ain, Grand Bourg Agglo, CC Dombes Saône Vallée, CC Rives de l'Ain Pays du Cerdon, CC de l'Veyle, CC Bugey Sud), plusieurs actions ont été mises en oeuvre, en particulier sur la question de la logistique des produits locaux :

- expérimentation de tournées de fournisseurs (producteurs) pour livrer la restauration collective (dont 2 établissements situés sur le territoire de la 3CM),
- organisation en 2024 et 2025 du forum de l'alimentation durable pour favoriser les rencontres entre fournisseurs (producteurs et artisans) et acheteurs de la restauration collective et commerciale.

La coopération au sein de l'InterPAT de l'Ain nous permet aussi de mutualiser des sessions de formation pour les agents en charge de l'animation des projets alimentaires et agricoles (Module Education-Santé-Environnement dispensé par Promotion Santé Auvergne-Rhône-Alpes et FNE en juin 2025, module sur les modèles de massification logistique des produits locaux en septembre 2025) et d'organiser des visites de sites (Cuisines centrales, outils de transformation type légumeries, abattoirs).

Notre coopération avec les autres territoires PAT de l'Ain se traduit aussi par des ateliers de travail thématiques (sur le foncier, la restauration collective, l'accompagnement des agriculteurs dans leurs changements de pratiques, ...) qui nous permet d'échanger sur nos réalisations, de faire bénéficier de nos retours d'expérience et de définir des projets communs.

La 3CM est aussi membre du réseau des territoires du PATLy (PAT de l'Aire métropolitaine Lyonnaise) et de l'OPEANA (Observatoire partenarial des espaces agricoles, naturels et de l'alimentation animé par Urba Lyon) et participe aux groupes de travail techniques et temps d'échanges politiques.

## Coopération interterritoriale

Non

### PAT membre des réseaux

- › Réseau des PAT d'Auvergne Rhône-Alpes
- › Inter PAT de l'Ain, PATLY

## Moyens financiers et humains

### Dispositifs financiers mobilisés

- › Le Programme National pour l'Alimentation (PNA) et ses déclinaisons régionales
- › Les aides de l'Agence de l'eau

## Moyens humains

1 ETP

## Coopération interterritoriale

### Contact

Laurence Gaillard  
04 78 06 39 37  
animation-envir@3cm.fr  
Direction de l'Eau  
Chargée de mission Eau, Agriculture et Alimentation  
485 rue des Valets  
01120 MONTLUEL

## Détail des sources

[Vous souhaitez comprendre le mode de calcul des données ? Consultez le vade mecum des indicateurs.](#)