

PAT de la Communauté de communes du Pays de Honfleur-Beuzeville

PAT de la Communauté de communes du Pays de Honfleur-Beuzeville

Date de la dernière actualisation : 02/04/2026



- › Lauréat de l'appel projet national du PNA en : 2026
- › PAT labellisé par le MAA : Labellisation Niveau 1
- › Date de labellisation : 2026

Territoire

Caractéristiques et enjeux du territoire

Normandie

Calvados

Eure

Le Territoire de la CCPHB :

La Communauté de communes du Pays de Honfleur-Beuzeville (CCPHB) est née le 1er janvier 2017 à la suite de la fusion des Communautés de communes du Pays de Honfleur et de Beuzeville. Comptant environ 27 000 habitants, sur 23 communes, ce territoire se situe à la fois sur le Département de l'Eure ainsi que sur le Département du Calvados.

L'agriculture est une forte caractéristique de notre territoire, avec deux entités paysagères et agricoles : - Le Pays d'Auge : paysages bocagers et élevage - Les plaines du Lieuvin : tournées vers la culture céréalière. Les secteurs agricoles principaux sont l'élevage (avec la production de viande bovine) ainsi que la production de blé tendre. Plusieurs AOP et IGP sont présents sur le territoire : camembert, Pont-L'Évêque, le livarot, Pommeau, Calvados et Cidre du Pays d'Auge, porc et volaille de Normandie. La pêche est également une filière importante avec un port de pêche comptant 15 bateaux de taille modérée. De plus, une trentaine d'établissements relevant de la restauration hors domicile sont recensés (écoles maternelles et élémentaires, trois collèges, un lycée, accueils périscolaires extrascolaires, EHPADs, un centre hospitalier...).

Enjeux du PAT :

La PAT s'inscrit dans le cadre du Plan Climat-Air-Energie Territorial (PCAET). Il est reconnu comme PAT de niveau 1 depuis le 19 janvier 2026. Il fut Lauréat du PNA 2025-2026.

Plusieurs collectivités en proximité de la CCPHB sont déjà engagées dans des PAT : - PAT de la CC Coeur Côte Fleurie- PAT du PNR des Boucles de la Seine Normande (cinq communes de notre territoire font également parti de ce PNR)- PAT de Le Havre Seine Métropole (LHSM)

Il se focalise sur trois axes principaux : - Soutenir le développement de filières agricoles durables (dont la pêche) - Améliorer la qualité de l'alimentation au bénéfice de la santé - Appuyer la restauration collective dans le renforcement de son ancrage local

Chiffres clés du territoire



Contexte

27 116 habitants

23 communes

138,16 habitants/km²

196,26km² de communes

569,36 ha artificialisés



Caractéristiques socio-économiques

9,57% de chômage

22 280€ de revenu médian



Lutte contre la précarité alimentaire

1 association(s) luttant contre la précarité alimentaire

0,05 associations par 10 km²

0,04 associations par 1000 habitants



Organisation de l'espace agricole

9 198,41 hectares de SAU

46,87% de SAU

dont 1,87% de SAU en bio

dont 0,31% de légumineuses

dont 55,10% de prairies permanentes



Structures agricoles

170 exploitations

14 exploitations en bio



Enjeux environnementaux liés à l'agriculture

Taux de produits phytopharmaceutiques inférieur à 0,01 ug par litre d'eau

Taux de nitrates entre 10 mg et 25 mg par litre d'eau

0,00m³ d'eau utilisés pour l'irrigation

131,14 de haie/ha de SAU



Distribution

80 enseignes de distribution

dont 9 GMS (moyennes et grandes surfaces)



Transformation

201 emplois dans la transformation

+4,15% des emplois dans la transformation depuis 5 ans



Restauration collective

13 restaurants collectifs sur le territoire inscrits sur ma cantine

dont 1 restaurants collectifs qui ont fait leur télédéclaration sur ma cantine

Gouvernance

Porteurs du projet

> Communauté de communes du Pays de Honfleur-Beuzeville (Communauté de communes)

Nom de l'instance de décision

COFIL

Partenaires de l'instance de décision

Collectivités territoriales, État

- > Département de l'Eure
- > Département du Calvados
- > Région Normandie
- > DRAAF Normandie

Acteurs de la production agricole dont foncier

- > Bio en Normandie
- > Chambre d'Agriculture


Les objectifs stratégiques du projet


Soutenir le développement de filières agricoles et de pêche durables


Améliorer la qualité de l'alimentation au bénéfice de la santé et de la cohésion sociale


Appuyer la restauration collective dans le renforcement de son ancrage local


Les principales actions du PAT par axes thématiques


	Type d'action	Actions phares	Avancement
 Économie alimentaire	Maintien et développement de l'agriculture durable dans le périmètre	Formations aux pratiques durables aux exploitations agricoles	Action programmée
	Maintien et développement de l'agriculture durable dans le périmètre	Mise en place d'une collecte pour valoriser les déchets de coquilles St Jacques	Action programmée
	Maintien et développement de l'agriculture durable dans le périmètre	Développer les partenariats entre l'ensemble des acteurs de la filière alimentaire	Action programmée
	Maintien et développement des circuits de proximité	Favoriser la distribution de produits agricoles et de pêches locaux sur les marchés	Action programmée


	Type d'action	Actions phares	Avancement
 Culturel et gastronomie	Actions de promotion des produits durables et locaux et du patrimoine gastronomique auprès des consommateurs	Structurer une offre de visites des exploitations agricoles et de pêche sur le territoire	Action programmée

	Type d'action	Actions phares	Avancement
 Éducation alimentaire	Actions d'éducation alimentaire à destination de la jeunesse	Proposer activités sur l'alimentation aux jeunes accueillis par les services enfance et jeunesse et scolaires : visites d'exploitations, cours de cuisine, cours de nutrition	Action programmée
	Actions d'éducation alimentaire à destination des familles (Grand public - tous consommateurs)	Poursuivre les plantations d'arbres fruitiers dans les communes	Action programmée

	Type d'action	Actions phares	Avancement
 Nutrition et santé	Autres actions de nutrition santé	Sonder les habitants pour mieux comprendre leurs habitudes alimentaires (accès, budget, type de produits, etc)	Action programmée

	Type d'action	Actions phares	Avancement
 Justice sociale	Actions d'accessibilité sociale	Etudier les conditions pour développer la mise en place de la tarification sociale des repas à la cantine	Action programmée
	Actions de coordination entre les acteurs de la lutte contre la précarité alimentaire	Identifier les leviers d'actions pour renforcer, si besoin, les actions des associations de lutte contre la précarité alimentaire	Action programmée

	Type d'action	Actions phares	Avancement
 Restauration collective	Autres actions d'accompagnement de la restauration collective	Diagnostic sur la restauration collective du territoire	Action programmée
	Autres actions d'accompagnement de la restauration collective	Accompagner la restauration collective à la télédéclaration sur Ma Cantine	Action en cours
	Autres actions d'accompagnement de la restauration collective	Organiser des formations régulièrement pour les personnels et gestionnaires des cantines scolaires	Action programmée
	Autres actions d'accompagnement de la restauration collective	Projet de cuisine centrale	Action programmée
	Réduction du gaspillage alimentaire dans la restauration collective	Accroître les actions de lutte contre le gaspillage alimentaire	Action programmée

	Type d'action	Actions phares	Avancement
 Urbanisme	Autres	Réduire l'artificialisation des sols en particulier des ENAF	Action programmée

Évaluation

Coopération

Coopération inter-PAT

Oui

Participation au COPIL du PAT du PNR des Boucles de la Seine Normande. 5 communes de notre territoire font également partie du PNR.

Coopération interterritoriale

Oui

PAT membre des réseaux

> Réseau normand des PAT

Moyens financiers et humains

Dispositifs financiers mobilisés

> Le Programme National pour l'Alimentation (PNA) et ses déclinaisons régionales

> Autres

Subvention de l'Etat pour VTA

Moyens humains

1.3 ETP

Coopération interterritoriale

Contact

Hélène Mahé

06 34 38 93 85

helene.mahe@ccphb.fr

Aménagement et environnement

Chargée de suivi PAT

33 cours des Fossés

14600 Honfleur

Détail des sources

[Vous souhaitez comprendre le mode de calcul des données ? Consultez le vade mecum des indicateurs.](#)