

PAT de la Communauté de Communes du Crestois et du Pays de Saillans Coeur de Drôme

Améliorer la résilience alimentaire et économique du territoire en favorisant une alimentation durable, responsable et accessible à tous

Date de la dernière actualisation : 04/06/2026



- › PAT labellisé par le MAA : Labellisation Niveau 1
- › Date de labellisation : 2023

Territoire Caractéristiques et enjeux du territoire

Auvergne-Rhône-Alpes

Drôme

Le diagnostic réalisé en 2025 permet de dégager les éléments suivants :

Le territoire est couvert à 17% par des surfaces agricoles, pour environ 4000 ha de SAU. Elle se compose environ au tiers de prairie, au tiers de céréales, à 20% de vignes. le reste se répartit entre les plantes à parfum aromatiques et médicinales, les fruits (majoritairement des noix) et des légumes (majoritairement de l'ail).

Le foncier agricole et le nombre d'exploitations ont fortement baissé entre 2010 et 2020, poursuivant la chute amorcée depuis longtemps : -21% d'exploitations et -11% de SAU. La déprise agricole, l'artificialisation et la transformation en surfaces d'agrément sont les causes de la perte de SAU.

Les terres cédées vont à l'agrandissement. La taille moyenne des exploitations a doublé en 25 ans mais elle reste à dimension humaine avec 29 Ha en moyenne contre 60 Ha pour la moyenne régionale. Le coût à la reprise s'accroît.

En 2023, près de 40% des chefs d'exploitation avaient plus de 55 ans. L'enquête réalisée en 2025 à laquelle plus de la moitié des exploitants a répondu montrait que 67% d'entre eux estimait leur exploitation non viable et non transmissible.

Malgré une forte volonté d'installation sur le territoire, les projets ne correspondent souvent pas aux fermes à céder (demande en petite surface en maraichage notamment). Le prix, l'accès à l'eau, le logement et les statuts d'accessio, sont les principaux freins à l'installation. 57% des exploitations sont dépendantes des filières viticoles (42%) et PPAM (15%). La filière viticole représente 46% de la production agricole du territoire en valeur monétaire. Il s'agit quasi exclusivement de Clairette. Les PPAM sont à 85% des surfaces de lavande et de lavandin.

Ces filières emblématiques du territoire, tout comme la filière petits ruminants, sont confrontées à d'importantes difficultés : dépendance forte aux marchés extérieurs, crise conjoncturelle, faible diversité des débouchés.

Ainsi dans l'enquête réalisée, sur les 9 projets de réduction d'ateliers recensés dans l'enquête agriculteurs 8 étaient en viticulture et en PPAM. Le cheptel de petits ruminants a baissé de 30% entre 2010 et 2020.

Parmi les enjeux environnementaux, la question de l'eau est prégnante à l'échelle de la vallée de la Drôme. Les surfaces irriguées sur la CCCPS ont augmenté d'un tiers entre 2010 et 2020. Même si cela ne représentait en 2020 que 11% des surfaces, ce chiffre est amené à progresser face à une ressource en eau très limitée. En 2050, le maintien de la production viticole nécessiterait l'irrigation de 20% des vignes.

L'enquête agriculteurs de 2025 témoigne de l'importance des enjeux climatiques et environnementaux pour les agriculteurs : 76% sont inquiets des effets du changement climatique, 71% du manque d'eau, 52% du déclin de la biodiversité. La volonté d'adaptation est bien présente et nécessitera d'être accompagnée : 43% souhaitent introduire des variétés plus résistantes, 38% envisagent d'aménager leur terrain pour favoriser l'infiltration de l'eau, 38% veulent développer l'agriculture de conservation des sols, 35% sont intéressés par des pratiques en agroforesterie.

Malgré un dynamisme important des marchés de plein vent, une diversité d'acteurs de la distribution et une sensibilité marquée d'une partie de la population à l'alimentation durable, seul 35% du volume de production locale est disponible à la consommation sur le territoire.

Le nombre de producteurs qui transforment eux-mêmes leurs produits et commercialisent en circuits courts est visiblement en hausse au vu des résultats de l'enquête de 2025 (37% de transformation hors vin dans l'enquête contre 17% au RGA 2020) mais les filières demandent à être structurées pour accroître la part de l'approvisionnement local chez les distributeurs et dans la restauration.

Le prix et la faible disponibilité des produits fermiers locaux dans les commerces sont les principaux freins à leur consommation.

Le territoire est marqué par une disparité Ouest/Est. L'offre alimentaire et les associations d'aide alimentaire sont concentrées à l'Ouest majoritairement autour de Crest et Aouste-sur-Sye. Au total, 7 communes sur 14 ont un risque élevé de précarité alimentaire du fait de l'isolement géographique, de la contrainte économique et/ou de l'isolement social. La précarité économique a augmenté avec + 20% de

Chiffres clés du territoire



Contexte

16 102 habitants
15 communes
67,96 habitants/km²
236,92km² de communes
73,39 ha artificialisés



Caractéristiques socio-économiques

15,8% de taux de pauvreté
13,43% de chômage
20 180€ de revenu médian



Lutte contre la précarité alimentaire

2 association(s) luttant contre la précarité alimentaire
0,08 associations par 10 km²
0,12 associations par 1000 habitants



Organisation de l'espace agricole

4 147,99 hectares de SAU
17,51% de SAU
dont 42,08% de SAU en bio
dont 10,92% de légumineuses
dont 8,74% de prairies permanentes



Structures agricoles

139 exploitations

89 exploitations en bio



Enjeux environnementaux liés à l'agriculture

Taux de produits phytopharmaceutiques inférieur à 0,01 ug par litre d'eau

Taux de nitrates > 50 mg par litre d'eau

786 844,01m³ d'eau utilisés pour l'irrigation en hausse de 47,27% depuis 5 ans

64,58 de haie/ha de SAU



Distribution

31 enseignes de distribution

dont 4 GMS (moyennes et grandes surfaces)



Transformation

320 emplois dans la transformation

+1,59% des emplois dans la transformation depuis 5 ans



Restauration collective

14 restaurants collectifs sur le territoire inscrits sur ma cantine

dont 6 restaurants collectifs qui ont fait leur télédéclaration sur ma cantine

Gouvernance

Porteurs du projet

- › Communauté de communes du Crestois et du Pays de Saillans Coeur de Drôme (Communauté de communes)

Nom de l'instance de décision

Forum du PAT

Partenaires de l'instance de décision

Collectivités territoriales, État

- › DRAAF
- › DDT
- › Département
- › Région
- › Communes

Acteurs de la recherche et de l'enseignement

- › MFR Divajeu
- › CFPPA Die
- › Lycée agricole Val de drôme

Acteurs de la production agricole dont foncier

- › SAFER
- › ADEAR
- › Terre de liens
- › CIVAM
- › ADEM
- › ADEM

Acteurs de la transformation agroalimentaire

- › Eurial
- › Aucun partenaire identifié à ce stade du projet

Acteurs de la distribution alimentaire

- › Agricourt
- › Mimi marché
- › Aucun partenaire identifié à ce stade du projet

Acteurs du social

- › L'elabo de Paulette
- › Secours catholique
- › Resto du Coeur
- › CCAS

Autres

- › Club dromois de l'alimentation

- > Syndicat Mixte de la rivière Drôme
- > Chambre d'agriculture
- > Agribiodrome
- > Agribiodrome

Partenaires engagés dans la mise en oeuvre du PAT

Collectivités territoriales, État

- > Département de la Drôme

Les objectifs stratégiques du projet

A_Maintenir le foncier agricole et un tissu dense d'exploitations à taille humaine

- Réaliser une stratégie foncière
- Repérer et mobiliser le foncier agricole
- Favoriser une dynamique installation transmission bénéfique au territoire
- Faciliter et sensibiliser sur le logement des cédants, des jeunes installés et des saisonniers
- Sensibiliser les propriétaires bailleurs sur l'enjeu de préservation du foncier agricole

B_Accompagner les filières emblématiques du territoire (viticulture, PPAM, petits ruminants)

- Poursuivre la participation au plan pastoral territorial
- Accompagner la diversification des productions, variétés ou espèces et des activités et la recherche de débouchés
- Soutenir les acteurs intermédiaires de ces filières
- Expérimenter le sylvopastoralisme

C_Adapter les pratiques agricoles au changement climatique et lutter contre le déclin de la biodiversité

- Accompagner les agriculteurs vers des pratiques agricoles adaptées au changement climatique, aux besoins nourriciers du territoire et vertueuses pour la biodiversité
- Soutenir les projets de modernisation ou d'équipement des systèmes d'irrigation et d'économies d'eau
- Accompagner les pratiques et aménagements visant à ralentir, infiltrer et stocker l'eau dans les sols

D_Développer le réseau alimentaire local et augmenter la capacité nourricière du territoire

- Structurer des filières nourricières en circuit court
- Donner de la visibilité aux productions locales
- Créer du lien entre les producteurs, les transformateurs et les commerçants


E_Améliorer l'accès de tous les habitants du territoire à une alimentation choisie, suffisante et de qualité


- Créer une cuisine centrale s'appuyant sur un approvisionnement local de qualité en maîtrisant les coûts
- Organiser des temps collectifs autour du bien produire bien manger
- Lutter contre l'éloignement géographique alimentaire
- Créer du lien entre les agriculteurs et les publics en situation de précarité
- Soutenir l'accessibilité financière à une alimentation de qualité pour tous


F_Mobiliser les acteurs autour du PAT


- Créer des instances de pilotage et d'animation du PAT multiacteurs
- Déployer des formations clés auprès des agriculteurs
- Déployer des formations pour les élus
- Déployer des actions de sensibilisation pour les habitants
- Former à une alimentation durable en restauration collective
- Accompagner les restaurateurs sur les bonnes pratiques
- Communiquer et sensibiliser via une dynamique événementielle
- Développer des outils de communication


Les principales actions du PAT par axes thématiques

	Type d'action	Actions phares	Avancement
 Économie alimentaire	Maintien et développement de l'agriculture durable dans le périmètre	Accompagner la diversification des productions, variétés ou espèces et des activités et la recherche de débouchés pour les filières en difficulté	Action programmée
	Maintien et développement de l'agriculture durable dans le périmètre	Poursuivre la participation au plan pastoral territorial.	Action en cours
	Maintien et développement de l'agriculture durable dans le périmètre	Soutenir les acteurs intermédiaires des filières petits ruminants, viticulture, PPAM	Action en cours
	Maintien et développement des circuits de proximité	Créer du lien entre les producteurs, transformateurs et commerçants	Action programmée
	Maintien et développement des circuits de proximité	Structurer des filières nourricières en circuit court	Action programmée
	Maintien et développement des circuits de proximité	Donner de la visibilité aux productions locales	Action programmée

	Type d'action	Actions phares	Avancement
 Éducation alimentaire	Actions d'éducation alimentaire à destination de la jeunesse	Organiser des temps collectifs autour du bien produire_bien manger	Action en cours
	Actions d'éducation alimentaire à destination des familles (Grand public - tous consommateurs)	Déployer des actions de sensibilisation pour les habitants : bien produire bien manger	Action programmée
	Formation et sensibilisation des acteurs professionnels et élus aux enjeux de l'alimentation durable	Former à une alimentation durable en restauration collective	Action programmée
	Formation et sensibilisation des acteurs professionnels et élus aux enjeux de l'alimentation durable	Accompagner les restaurateurs sur les bonnes pratiques	Action programmée
	Formation et sensibilisation des acteurs professionnels et élus aux enjeux de l'alimentation durable	Déployer des formations pour les élus	Action programmée

	Type d'action	Actions phares	Avancement
 Justice sociale	Actions d'accessibilité géographique	Lutter contre l'éloignement géographique alimentaire	Action programmée
	Actions d'accessibilité sociale	Soutenir l'accessibilité financière à une alimentation de qualité pour tous	Action programmée
	Actions utilisant l'alimentation et agriculture comme vecteurs d'insertion sociale : jardins d'insertion, travail avec structures d'insertion sociale	Créer du lien entre les agriculteurs et les publics en situation de précarité	Action programmée

	Type d'action	Actions phares	Avancement
 Environnement	Changement des pratiques agricoles plus vertueuses pour l'environnement dont bio et agroécologie (hors déchets et gaspillage)	Accompagner les pratiques et aménagements visant à ralentir, infiltrer et stocker l'eau dans les sols	Action programmée

	Type d'action	Actions phares	Avancement
 Urbanisme	Protection et mise en valeur des espaces agricoles	Repérer et mobiliser le foncier agricole	Action programmée
	Protection et mise en valeur des espaces agricoles	Sensibiliser les propriétaires bailleurs sur l'enjeu de préservation du foncier agricole	Action programmée
	Protection et mise en valeur des espaces agricoles	Faciliter et sensibiliser sur le logement des cédants, jeunes installés et saisonniers	Action programmée
	Protection et mise en valeur des espaces agricoles	Sensibiliser les élus aux enjeux fonciers et d'installation transmission	Action en cours
	Protection et mise en valeur des espaces agricoles	Favoriser une dynamique installation transmission bénéfique au territoire	Action programmée

Évaluation

Méthode(s) d'évaluation utilisée(s)

> Autre (champ libre)

Méthode interne inspirée d'ORSAT

Coopération

Coopération inter-PAT

Oui

Communauté de communes du Diois : travail sur la filière viande

Coopération interterritoriale

Oui

Communauté de communes du val de Drôme :

Ca bouge dans ma cantine. Action de sensibilisation au bien manger et au bien produire en milieu scolaire.

Plan pastoral territorial.

PAT membre des réseaux

>

> Inter PAT Drôme

Moyens financiers et humains

Dispositifs financiers mobilisés

> Les aides des Régions

Moyens humains

0.6 ETP

Coopération interterritoriale

Contact

Nadège Marboutin

06 22 94 21 98

transition@cccps.fr

Transition

Chargée de mission transition écologique

15 Chemin des Senteurs

26400 Aouste-sur-Sye

Détail des sources

Vous souhaitez comprendre le mode de calcul des données ? Consultez le vade mecum des indicateurs.