

# PAT de la Communauté d'agglomération du Grand Annecy

## PAT du Grand Annecy

Date de la dernière actualisation : 01/04/2026



- › Lauréat de l'appel projet national du PNA en : 2021
- › PAT labellisé par le MAA : Labellisation Niveau 2
- › Date de labellisation : 2024

## Territoire

### Caractéristiques et enjeux du territoire

Auvergne-Rhône-Alpes

Haute-Savoie

Le Grand Annecy se situe au nord-est de la Région Auvergne Rhône-Alpes, et au sud-ouest de la Haute-Savoie, département frontalier avec la Suisse au nord et l'Italie à l'est. La proximité de la Suisse et de Genève a une forte influence sur le territoire : attractivité liée à l'emploi, flux de déplacements, hausse du coût de la vie (immobilier notamment). La Communauté d'agglomération, née en 2017 de la fusion entre 5 EPCI, regroupe 34 communes et plus de 210 000 habitants. Territoire dynamique et attractif, le Grand Annecy se caractérise par une population en hausse, un niveau de vie sensiblement plus élevé que la moyenne française, mais avec des inégalités entre les différentes catégories sociales de population.

Les espaces naturels et agricoles recouvrent 84% de l'agglomération. L'agriculture représente 35% de la surface (16 000 ha de surface agricole utile). Elle est dynamique et majoritairement tournée vers la production bovins lait (47% des exploitations). Cette production fromagère est bien valorisée notamment grâce aux filières d'excellence (3 AOP et 3 IGP fromagères). 90% de ces espaces agricoles sont des prairies, modèle très représentatif de l'agriculture des Savoie. Les alpages sont très présents sur le Grand Annecy avec pas moins de 36 unités pastorales représentant 2 350 hectares, 13 ateliers de transformation et 40 chalets à vocation pastorale. Le Grand Annecy est la structure porteuse du PAT. Son organe délibérant, le Conseil communautaire, prend les décisions lors des grandes étapes (lancement et labellisation, approbation du plan d'actions). Les communes sont étroitement associées et régulièrement sondées et rencontrées pour projeter des actions les plus adaptées à leurs besoins (ex : pour la restauration collective). De nombreux autres acteurs (institutionnels, professionnels, associatifs, habitants) ont été associés pendant la phase d'élaboration et font toujours partie du Comité d'orientations qui fixe les grandes orientations pour la mise en œuvre du projet. La politique agricole du Grand Annecy poursuit les grands objectifs suivants : préserver le foncier agricole, développer les circuits de proximité, intégrer les enjeux environnementaux, anticiper les transmissions, améliorer la santé par l'alimentation. Le PAT répond également aux objectifs de 2 grands projets phares du Grand Annecy :- le projet de territoire « Imagine le Grand Annecy ». 90 objectifs définis par plus de 3 000 habitants, en 2018 et à horizon 2050, dont 8 concernent directement l'agriculture et l'alimentation ; - le PCAET du Grand Annecy « PACTE pour le climat », approuvé en 2021, qui cible l'alimentation comme un levier important de lutte contre le dérèglement climatique. Le diagnostic PAT a abouti à la formulation de 5 enjeux stratégiques :- L'accompagnement au développement d'une agriculture nourricière, d'une part en maintenant l'agriculture existante, contribuant à faire rayonner le territoire et rémunératrice pour les producteurs. Cela passe en priorité par la préservation des terres agricoles. D'autre part en diversifiant ces productions nourricières, pour répondre à une demande croissante des consommateurs en produits locaux variés ; - L'accompagnement à la structuration de filières territoriales ; - Une offre saine et locale plus accessible pour tous et partout ; - Une restauration collective et commerciale plus engagée sur le local et la qualité ; - La communication et la sensibilisation des habitants et visiteurs. Partagé avec l'ensemble des élus et partenaires, ces enjeux stratégiques constituent le socle du plan d'actions.

## Chiffres clés du territoire



### Contexte

210 423 habitants  
34 communes  
390,66 habitants/km<sup>2</sup>  
538,63km<sup>2</sup> de communes  
659,42 ha artificialisés



### Caractéristiques socio-économiques

7,11% de chômage  
25 400€ de revenu médian



### Lutte contre la précarité alimentaire

17 association(s) luttant contre la précarité alimentaire  
0,32 associations par 10 km<sup>2</sup>  
0,08 associations par 1000 habitants



### Organisation de l'espace agricole

16 177,48 hectares de SAU  
30,03% de SAU  
dont 5,81% de SAU en bio  
dont 0,83% de légumineuses  
dont 73,14% de prairies permanentes



### **Structures agricoles**

**311 exploitations**

**44 exploitations en bio**



### **Enjeux environnementaux liés à l'agriculture**

**Taux de produits phytopharmaceutiques inférieur à 0,01 ug par litre d'eau**

**Taux de nitrates entre 10 mg et 25 mg par litre d'eau**

**0,00m<sup>3</sup> d'eau utilisés pour l'irrigation**

**50,01 de haie/ha de SAU**



### **Distribution**

**335 enseignes de distribution**

**dont 36 GMS (moyennes et grandes surfaces)**



### **Transformation**

**2 003 emplois dans la transformation**

**+62,19% des emplois dans la transformation depuis 5 ans**



## **Restauration collective**

**137 restaurants collectifs sur le territoire inscrits sur ma cantine**  
**dont 33 restaurants collectifs qui ont fait leur télédéclaration sur ma cantine**

## **Gouvernance**

### **Porteurs du projet**

- › Communauté d'agglomération du Grand Anecy (Intercommunalité)

### **Nom de l'instance de décision**

COPIL

### **Partenaires de l'instance de décision**

#### **Collectivités territoriales, État**

- › Grand Anecy, communes, DRAAF, DDT74, DREETS, ADEME

### **Partenaires engagés dans la mise en oeuvre du PAT**

#### **Collectivités territoriales, État**

- › 10 communes
- › Parc Naturel Régional du Massif des Bauges
- › CCI 74

#### **Acteurs de la recherche et de l'enseignement**

- › ISETA

#### **Acteurs de la production agricole dont foncier**

- › Chambre d'agriculture Savoie Mont-Blanc
- › ADDEAR74
- › SAFER
- › Filière Graines Bio des Savoie
- › Terre d'Union
- › Terre de Liens
- › Verger de Poisy

#### **Acteurs de la restauration collective**

- › Leztroy
- › Communes

#### **Acteurs de la distribution alimentaire**

- › Centre Leclerc Anecy
- › Biocoop du Semnoz

#### **Acteurs de la santé**

- › Promotion Santé 74

#### **Acteurs du social**

- › Association Quartiersencouleurs
- › Association le Cri de l'oeuf
- › Association SOLAL
- › Fédération des centres sociaux 73-74

## Les objectifs stratégiques du projet

Accompagner le développement d'une agriculture nourricière et diversifiée ;





Structurer les filières territoriales ;


Rendre l'offre saine et locale plus accessible au plus grand monde ;


Aller vers une restauration collective et commerciale plus engagée sur le local et la qualité ;

Communiquer et sensibiliser les habitants et visiteurs

## Les principales actions du PAT par axes thématiques

	Type d'action	Actions phares	Avancement
 Économie alimentaire	Maintien et développement de l'agriculture durable dans le périmètre	Soutenir et promouvoir les filières existantes (lait et arboriculture) et émergentes (céréales bio panifiables et viande) du territoire	Action en cours
	Maintien et développement de l'agriculture durable dans le périmètre	Acquisition de foncier agricole pour diversifier les productions	Action en cours
	Maintien et développement de l'agriculture durable dans le périmètre	Créer des outils pour soutenir les productions : une SCIC maraîchère	Action en cours
	Maintien et développement de l'agriculture durable dans le périmètre	Mettre en place et animer un comité local d'installation foncier	Action réalisée
	Maintien et développement de l'agriculture urbaine	Développer et soutenir les jardins partagés / familiaux / urbains	Action en cours
	Maintien et développement des circuits de proximité	Faire connaître les circuits de proximité	Action programmée
 Éducation alimentaire	Actions d'éducation alimentaire à destination de la jeunesse	Développer des actions pédagogiques à destination des scolaires en valorisant les produits locaux	Action en cours
	Actions d'éducation alimentaire à destination des familles (Grand public - tous consommateurs)	Mettre en place des actions de sensibilisation au bien manger	Action en cours
 Justice sociale	Actions d'accessibilité sociale	Sensibiliser à l'alimentation saine et locale dans les quartiers populaires	Action réalisée
 Environnement	Actions de protection des ressources naturelles (dont eau et biodiversité)	Partager et prioriser l'usage de l'eau pour s'adapter aux aléas climatiques	Action en cours
	Diminution du gaspillage alimentaire, réduction et recyclage des déchets, collecte sélective des biodéchets	Sensibiliser les élèves et le personnel de la restauration collective au gaspillage alimentaire	Action programmée

	Type d'action	Actions phares	Avancement
 Restauration collective	Réduction du gaspillage alimentaire dans la restauration collective	Sensibiliser les élèves et le personnel de la restauration collective au gaspillage alimentaire	Action programmée
	Respect de la Loi Egalim : augmentation de l'approvisionnement en produits "durables" et de qualité	Accompagner les communes dans la connaissance et l'atteinte des objectifs de la loi EGalim	Action réalisée
	Respect de la Loi Egalim : augmentation de l'approvisionnement en produits "durables" et de qualité	Accompagner les communes dans la rédaction et le suivi de leurs marchés publics	Action réalisée
	Suppression des contenants et ustensiles en plastique	Accompagner les communes dans la connaissance et l'atteinte des objectifs réglementaires	Action réalisée

	Type d'action	Actions phares	Avancement
 Urbanisme	Logistique	Réaliser un état des lieux de la logistique alimentaire locale	Action en cours
	Protection et mise en valeur des espaces agricoles	Disposer d'un inventaire des parcelles agricoles en propriétés publiques	Action en cours
	Protection et mise en valeur des espaces agricoles	Etablir un partenariat avec la SAFER pour mieux connaître et maîtriser le foncier agricole	Action en cours
	Protection et mise en valeur des espaces agricoles	Protéger les espaces agricoles par des outils réglementaires	Action en cours
	Protection et mise en valeur des espaces agricoles	Adapter le réglementation des zones agricoles indicées pour les bâtiments agricoles à vocation nourricière	Action réalisée

## Évaluation

### Méthode(s) d'évaluation utilisée(s)

- › Autre (champ libre)  
Indicateurs SNANC

## Coopération

### Coopération inter-PAT

Non

### Coopération interterritoriale

Oui

Echanges avec les EPCI alentours, qu'ils soient porteurs de PAT ou non.

### PAT membre des réseaux

- › RADAR (supprimé en 2024) et désormais le réseau régional des PAT en AURA initié en 2026

## Moyens financiers et humains

### Dispositifs financiers mobilisés

- › Le Programme National pour l'Alimentation (PNA) et ses déclinaisons régionales
- › Les aides des Régions
- › Plan de relance

### Moyens humains

1.8 ETP

### Coopération interterritoriale

## Contact

Antoine Piccon

0658822062

planalimentaire@grandannecy.fr

Direction de l'aménagement - service urbanisme, politiques foncière et agricole

Chargé de mission agriculture alimentation

46 avenue des Iles

74000 Annecy

## Détail des sources

[Vous souhaitez comprendre le mode de calcul des données ? Consultez le vade mecum des indicateurs.](#)