

PAT du Grand Lac

PAT du Grand Lac

Date de la dernière actualisation : 13/05/2026



- > PAT labellisé par le MAA : Labellisation Niveau 2
- > Date de labellisation : 2021

Territoire

Caractéristiques et enjeux du territoire

Auvergne-Rhône-Alpes

Savoie

Le PAT Grand Lac vise à répondre aux enjeux suivants:

- « Produire » : La préservation des espaces agricoles et le renouvellement des générations d'agriculteurs sont la première pierre permettant aux citoyens d'avoir accès à une diversité de produits et de conserver sur notre territoire une activité économique essentielle.
- « Transformer/Transporter » : L'accès des consommateurs aux produits locaux nécessite de développer les interfaces entre produits bruts, issus de l'agriculture, et consommateurs. Le développement de solutions locales de logistique, de transformation primaire, de gestion de co-produits agricoles et alimentaires sont à soutenir.
- « Consommer » : L'interconnaissance entre les productions agricoles et les différents niveaux de consommation sont à développer, en s'appuyant sur le tissu existant. Des circuits d'aide alimentaire aux marchés de plein vent en passant par les cantines scolaires, les liens entre productions et consommateurs doivent être renforcés.
- « Anticiper » : Les évolutions de la production face aux effets du changement climatique, des attentes des consommateurs et du lien avec leur environnement sont à accompagner à tous niveaux pour permettre les prises de risque inhérentes à l'innovation.
- « Organiser » : Les échanges entre les différents acteurs du circuit alimentaire local sont nécessaires en vue de faire émerger les projets, d'évaluer l'action menée par le PAT et surtout de permettre l'interconnaissance entre acteurs du territoire.

Chiffres clés du territoire



Contexte

78 824 habitants
28 communes
226,09 habitants/km²
348,65km² de communes
374,73 ha artificialisés



Caractéristiques socio-économiques

7,62% de chômage
25 270€ de revenu médian



Lutte contre la précarité alimentaire

2 association(s) luttant contre la précarité alimentaire
0,06 associations par 10 km²
0,03 associations par 1000 habitants



Organisation de l'espace agricole

7 980,60 hectares de SAU
22,89% de SAU
dont **7,69%** de SAU en bio
dont **2,84%** de légumineuses
dont **71,95%** de prairies permanentes



Structures agricoles

202 exploitations
42 exploitations en bio



Enjeux environnementaux liés à l'agriculture

Taux de produits phytopharmaceutiques inférieur à **0,01** ug par litre d'eau
Taux de nitrates inférieur à **10** mg par litre d'eau
32 000,33m³ d'eau utilisés pour l'irrigation
en baisse de **61,78%** depuis 5 ans
57,67 de haie/ha de SAU



Distribution

113 enseignes de distribution
dont 12 GMS (moyennes et grandes surfaces)



Transformation

599 emplois dans la transformation
+17,22% des emplois dans la transformation depuis 5 ans



Restauration collective

59 restaurants collectifs sur le territoire inscrits sur ma cantine
dont 18 restaurants collectifs qui ont fait leur télédéclaration sur ma cantine

Gouvernance

Porteurs du projet

- > Communauté d'agglomération Grand Lac (Intercommunalité)

Nom de l'instance de décision

Comité de Pilotage

Partenaires de l'instance de décision

Collectivités territoriales, État

- > Conseil départemental de la Savoie
- > Direction Départemental des Territoires
- > Agence régionale de santé

Acteurs de la production agricole dont foncier

- > Chambre d'agriculture Savoie Mont Blanc
- > Groupement de vulgarisation agricole de l'Albanais
- > Association pour le Développement de l'agriculture bioogique (ADABIO)
- > SAFER

Acteurs de la transformation agroalimentaire

> Chambre de Commerce et d'Industrie

Acteurs de la restauration commerciale

> Chambre de Commerce et d'Industrie

Acteurs de la santé

> Agence Régionale de santé

Acteurs du social

> Grand Lac - service Politique de la Ville

> Centre Intercommunal d'Actions Sociales (CIAS)

Acteurs environnementaux

> Grand Lac - service Valorisation des Déchets

> Grand Lac - service Transition (Plan Climat Air Energie du Territoire)

> Grand Lac - service Man and Biosphère

Autres

> Grand Lac - service des Eaux (potable, assainissement et GEMAPI)

> Grand Lac - service Planification (PLUi, SCOT, et documents de planification)

> Grand Lac - service Economie

> Office de tourisme intercommunal - Riviera des Alpes

Partenaires engagés dans la mise en oeuvre du PAT

Collectivités territoriales, État

> Communes du territoire

Acteurs de la production agricole dont foncier

> ADDEAR des savoie

> Services de remplacement de l'Albanais

> Services de remplacement du Rhône au Guiers

Acteurs de la restauration collective

> APEI les Papillons Blancs

Représentants des consommateurs

> Atelier Citoyen

Acteurs du social

> Caisse d'allocation familiale de la Savoie

> Maison des Jeunes et de la Culture d'Aix les Bains

> Secours catholique

Acteurs environnementaux

> Conservatoire des Espaces Naturels

> Comité Intersyndical d'Aménagement du lac du Bourget (CISALB)

Les objectifs stratégiques du projet

La protection du foncier agricole et le renouvellement des générations d'agriculteurs avec pour objectif d'une installation/reprise pour un arrêt d'exploitation


L'augmentation de la consommation des produits locaux par les habitants du territoire en développant des actions de sensibilisation et d'information à destination de tous les publics (scolaires, grand public, bénéficiaires aides alimentaires, ...) pour stabiliser les circuits existants et concourir à leur développement


L'identification des actions structurantes à mener sur les thématiques de la transformation et de la logistique, en s'appuyant sur les acteurs existants.


L'accompagnement à l'expérimentations en lien avec le changement climatique et l'évolutions des demandes sociétales


La mise en réseau régulière et par thématiques des acteurs du système alimentaires locales pour faire émerger les solutions et les synergies


Les principales actions du PAT par axes thématiques


	Type d'action	Actions phares	Avancement
 Économie alimentaire	Maintien et développement des circuits de proximité	Savourez la Récolte ! Rencontre entre professionnels de l'alimentaire	Action en cours
	Maintien et développement des circuits de proximité	Mettre en valeur les circuits de vente directe du territoire (actions PAT2 : C2-1)	Action en cours


	Type d'action	Actions phares	Avancement
 Culturel et gastronomie	Actions de promotion des produits durables et locaux et du patrimoine gastronomique auprès des consommateurs	Sensibiliser aux consommations locales, de saison (grand Public) - actions A3-1	Action en cours


	Type d'action	Actions phares	Avancement
 Éducation alimentaire	Autres actions d'éducation alimentaire	Sensibilisation aux consommations locales, de saison	Action en cours

	Type d'action	Actions phares	Avancement
 Justice sociale	Actions d'accessibilité sociale	Développer des systèmes alimentaires solidaires (action C1-3)	Action en cours
	Actions de coordination entre les acteurs de la lutte contre la précarité alimentaire	Intégrer les espaces de rencontres et de concertation entre acteurs	Action en cours

	Type d'action	Actions phares	Avancement
 Environnement	Actions de protection des ressources naturelles (dont eau et biodiversité)	Accompagnement des agriculteurs dans les expérimentations collectives	Action en cours
	Changement des pratiques agricoles plus vertueuses pour l'environnement dont bio et agroécologie (hors déchets et gaspillage)	Accompagner l'expérimentation et l'innovation en productions agricoles (action A2-1)	Action en cours

	Type d'action	Actions phares	Avancement
 Restauration collective	Autres actions d'accompagnement de la restauration collective	Développer les pratiques d'achats publics exemplaires	Action en cours

	Type d'action	Actions phares	Avancement
 Urbanisme	Protection et mise en valeur des espaces agricoles	Développement de zones agricoles protégées (action P1-1)	Action en cours

	Type d'action	Actions phares	Avancement
 <p>Gouvernance</p>	Groupes de concertation thématiques pérennes	Faire émerger les thématiques (action O1-1) et évaluer et ajuster les indicateurs nécessaires à l'évaluation (action O1-2)	Action en cours

Évaluation

Méthode(s) d'évaluation utilisée(s)

> Autre (champ libre)

Construction d'une méthode interne visant une vision "inter-plans" des indicateurs (PCAET, MAB, Contrat de Cohésion Sociale, PAT, ...)

Coopération

Coopération inter-PAT

Oui

Grand Lac est signataire de la convention de partenariat du PAT "De la terre à l'assiette" porté par le Conseil Départemental de la Savoie. Ce partenariat assure une bonne coordination des actions menées par les différentes collectivités savoyardes (porteuses ou non de PAT) sur les thématiques agricoles et alimentaires.

Plusieurs actions sont menées dans le cadre de ce partenariat :

- Mise en place de la foncière départementale (portage de foncier agricole)
- Etude sur les équipements structurants à l'échelle départementale et suivi de leurs évolutions (cuisines collectives, abattoirs, ...)
- Etude sur les flux logistiques alimentaires

...

Coopération interterritoriale

Oui

La coopération interterritoriale sur les sujets portés par le PAT grand Lac est notamment assuré par le travail réalisé à l'échelle du Département pour animer le réseaux des collectivités porteuses de politique alimentaire : réunions thématiques, partage d'expériences, réflexions à l'échelle départementale, ...

PAT membre des réseaux

> CAP-RURAL

Moyens financiers et humains

Dispositifs financiers mobilisés

- > Le Programme National pour l'Alimentation (PNA) et ses déclinaisons régionales
- > Les Contrats de Relance et de Transition Ecologique - CRTE
- > La politique européenne de développement rural et le Feader
- > Les aides des Départements
- > Plan de relance

Moyens humains

2 ETP

Coopération interterritoriale

Contact

Fabrice Burdin

06 38 86 99 34

f.burdin@grand-lac.fr

Chargé de mission agriculture

1500 boulevard Lepic

73100 Aix-les-Bains

Détail des sources

Vous souhaitez comprendre le mode de calcul des données ? Consultez le vade mecum des indicateurs.