

Pays Dolois - Pays de Pasteur

PAT du Pays Dolois

Date de la dernière actualisation : 21/04/2026



- › PAT labellisé par le MAA : Labellisation Niveau 2
- › Date de labellisation : 2024

Territoire

Caractéristiques et enjeux du territoire

Bourgogne-Franche-Comté

Jura

Avec une forte identité agricole, une dimension "à taille humaine", un esprit de solidarité, des acteurs du système alimentaire engagés, le Pays Dolois dispose d'atouts pour rapprocher les producteurs, les transformateurs et les consommateurs.

C'est le sens du Projet Alimentaire de Territoire (PAT) qu'il porte depuis 2021, pour réussir la transition alimentaire, favoriser une alimentation locale, de proximité et de qualité.

Chiffres clés du territoire



Contexte

84 397 habitants
123 communes
72,32 habitants/km²
1 166,93km² de communes
487,70 ha artificialisés



Caractéristiques socio-économiques

11.9% de taux de pauvreté
8,41% de chômage
21 540€ de revenu médian



Lutte contre la précarité alimentaire

1 association(s) luttant contre la précarité alimentaire
0,01 associations par 10 km²
0,01 associations par 1000 habitants



Organisation de l'espace agricole

49 393,86 hectares de SAU
42,33% de SAU
dont 10,90% de SAU en bio
dont 10,44% de légumineuses
dont 26,71% de prairies permanentes



Structures agricoles

508 exploitations
87 exploitations en bio



Enjeux environnementaux liés à l'agriculture

Taux de produits phytopharmaceutiques inférieur à **0,01** ug par litre d'eau
Taux de nitrates > **50** mg par litre d'eau
1 995 265,32m³ d'eau utilisés pour l'irrigation
en hausse de 31,75% depuis 5 ans
32,52 de haie/ha de SAU



Distribution

84 enseignes de distribution
dont 18 GMS (moyennes et grandes surfaces)



Transformation

1 413 emplois dans la transformation
+6,24% des emplois dans la transformation depuis 5 ans



Restauration collective

90 restaurants collectifs sur le territoire inscrits sur ma cantine
dont 66 restaurants collectifs qui ont fait leur télédéclaration sur ma cantine

Gouvernance

Porteurs du projet

> Pays Dolois - Pays de Pasteur (Territoire de projet)

Nom de l'instance de décision

Comité de Pilotage

Partenaires de l'instance de décision

Collectivités territoriales, État

- > Sous-Préfet
- > Direction Départementale des Territoires
- > DRAAF Bourgogne-Franche-Comté
- > Région Bourgogne-Franche-Comté
- > CA Grand Dole
- > CC Val d'Amour
- > CC Plaine Jurassienne
- > CC Jura Nord

- › Conseil Départemental du Jura
- › Conseil de développement du Pays Dolois

Acteurs de la production agricole dont foncier

- › INTERVAL
- › ASA Basse Vallée du Doubs / de la Loue (irrigation)
- › Jeunes Agriculteurs
- › Chambre d'agriculture du Jura
- › Groupe des producteurs locaux

Acteurs de la transformation agroalimentaire

- › ESAT de Cramans
- › Fruitière à Comté de Pleure

Acteurs de la restauration collective

- › La Grande Tablée

Acteurs de la distribution alimentaire

- › Un représentant des GMS

Représentants des consommateurs

- › Comité Technique Régional de Consommation

Acteurs de la santé

- › Contrat Local de Santé

Acteurs du social

- › Les Restos du Coeur
- › Secours Populaire

Acteurs environnementaux

- › Référent PCAET du Grand Dole
- › Référent "Projet Territorial pour la Gestion de l'Eau (PTGE)" du Pays Dolois

Autres

- › Initiative Dole Territoires

Partenaires engagés dans la mise en oeuvre du PAT

Collectivités territoriales, État

- › GRAND DOLE
- › CC Jura Nord
- › CC Val d'Amour
- › CC Plaine Jurassienne

Acteurs de la production agricole dont foncier

- › Chambre d'Agriculture du Jura
- › Jeunes Agriculteurs

Acteurs de la restauration collective

- › La Grande Tablée
- › Réseau AGORES
- › Nourrir l'avenir

Acteurs de la distribution alimentaire

- › Aucun partenaire identifié à ce stade du projet

Acteurs de la santé

- › Associations nutrition-santé

Acteurs du social

- › Les Restos du Coeur
- › Le Secours Populaire
- › Le Secours Catholique

Autres

- › Initiative Dole Territoires

Les objectifs stratégiques du projet

AGIR POUR UNE ALIMENTATION DE PROXIMITÉ ET DE QUALITÉ


Axe 1 - Soutenir les producteurs du territoire qui commercialisent localement


Axe 2 - Créer des synergies entre les acteurs locaux, du producteur au consommateur


Axe 3 - Développer l'approvisionnement local de la restauration collective


Axe 4 - Agir pour l'accès de tous à une alimentation saine


Les principales actions du PAT par axes thématiques

	Type d'action	Actions phares	Avancement
 Économie alimentaire	Autres actions relevant de l'économie alimentaire	Pérenniser le fonds de prêt d'honneur « Alimentation de proximité »	Action en cours
	Maintien et développement de l'agriculture durable dans le périmètre	Favoriser de nouvelles productions de légumes locaux sur le Pays Dolois	Action programmée
	Maintien et développement de l'agriculture durable dans le périmètre	Fédérer les producteurs locaux diversifiés, rompre leur isolement, les faire connaître, les orienter vers des débouchés potentiels	Action en cours
	Organisation des filières	Organiser la 3ème édition du "Forum des opportunités agricoles et de la transition alimentaire"	Action programmée
	Organisation des filières	Devenir « acteur-ressource » pour accompagner les projets de transition alimentaire du territoire	Action en cours

	Type d'action	Actions phares	Avancement
 Éducation alimentaire	Actions d'éducation alimentaire à destination de la jeunesse	Mener des actions en direction des enfants et adolescents pour l'éducation à l'alimentation durable	Action en cours

	Type d'action	Actions phares	Avancement
 Nutrition et santé	Formation et sensibilisation du grand public sur les liens alimentation-santé	Soutenir les actions en faveur de la nutrition-santé	Action programmée

	Type d'action	Actions phares	Avancement
 Justice sociale	Actions de coordination entre les acteurs de la lutte contre la précarité alimentaire	Accompagner les associations et structures d'aide alimentaire pour l'accès des plus fragiles à une alimentation saine	Action en cours

	Type d'action	Actions phares	Avancement
 Restauration collective	Autres actions d'accompagnement de la restauration collective	Recenser et fédérer les acteurs de la restauration collective ; promouvoir ma.cantine.gouv.fr	Action programmée
	Autres actions d'accompagnement de la restauration collective	Soutenir l'accueil à Dole du Forum national du réseau Agorès	Action réalisée
	Respect de la Loi Egalim : augmentation de l'approvisionnement en produits "durables" et de qualité	Accompagner la restauration collective dans l'identification de nouveaux producteurs locaux	Action programmée

Évaluation

Méthode(s) d'évaluation utilisée(s)

> Syalinov

Coopération

Coopération inter-PAT

Oui

Le Pays Dolois participe et continuera de participer aux travaux du réseau régional des PAT de Bourgogne-Franche-Comté TERADI piloté par Soliance alimentaire, avec le soutien de la DRAAF, de l'ADEME et du Conseil Régional de Bourgogne-Franche-Comté.

Le Pays Dolois est membre actif du réseau « InterPAT 39 » animé par la Chambre d'Agriculture, pour créer du lien et mutualiser les réflexions entre les chargés de mission PAT du Jura. Ce réseau suit notamment l'étude « pour une meilleure répartition des flux de légumes dans l'espace et dans le temps à l'échelle du département du Jura » mise en place dans le cadre d'un Projet Régional pour l'Alimentation (PRAlim). Cette étude, conduite à l'échelle départementale, est d'ailleurs complémentaire avec le travail de notre PAT pour développer la production et la distribution de légumes sur notre territoire.

Coopération interterritoriale

Non

PAT membre des réseaux

- › TERADI - Réseau régional des PAT de Bourgogne-Franche-Comté
- › InterPAT 39

Moyens financiers et humains

Dispositifs financiers mobilisés

- › Le Programme National pour l'Alimentation (PNA) et ses déclinaisons régionales
- › Plan de relance

Moyens humains

1 ETP

Coopération interterritoriale

Contact

Laurent BOURGUIGNAT
0384727211
laurent.bourguignat@grand-dole.fr
Direction
Directeur du Pays dolois
Mairie de Dole - Place de l'Europe
39100 Dole

Détail des sources

[Vous souhaitez comprendre le mode de calcul des données ? Consultez le vade mecum des indicateurs.](#)