

# PAT de la Communauté de Communes Vitry Champagne et Der et du Syndicat Mixte ADEVA Pays Vitryat

## PAT du Pays Vitryat

Date de la dernière actualisation : 27/04/2026



- › Lauréat de l'appel projet national du PNA en : 2021
- › PAT labellisé par le MAA : Labellisation Niveau 2
- › Date de labellisation : 2024

## Territoire

### Caractéristiques et enjeux du territoire

Grand Est

Marne

Situé dans le Sud-Est du département de la Marne, le Pays Vitryat se caractérise par une dominante rurale. Son principal centre urbain est la ville de Vitry-le-François qui concentre près de 30% de la population et l'essentiel des entreprises, commerces, services et équipements du territoire. Au Nord-Est du Pays Vitryat, les deux bourgs de Pargny-sur-Saulx et de Sermaize-les-Bains forment un pôle secondaire. Le Pays Vitryat est un territoire majoritairement rural dominé par l'agriculture intensive (56%) et faiblement peuplé à l'exception de la ville de Vitry-le-François. L'agriculture représente une part importante de l'économie locale avec 25,8 % des entreprises issues du domaine de l'agriculture et 65% de la superficie exploitée à des fins agricoles (céréales, betteraves...). Il est caractérisé par ses grandes cultures, prairies, étangs et peupleraies.

Un territoire engagé pour rejoindre un Programme National pour l'Alimentation

Après avoir réfléchi au développement de circuits courts (vente directe, point de vente collectif), au développement d'une offre locale et autres productions diversifiées, de nombreuses attentes ont émergé du territoire. Cela nous conduit à avoir une approche plus globale de l'économie locale et des réseaux à créer et/ou développer entre acteurs locaux des circuits de proximité (producteurs, transformateurs, commerçants...) et « citoyens-consommateurs ».

Une volonté de favoriser le développement d'une alimentation durable

## Chiffres clés du territoire



### Contexte

40 592 habitants  
100 communes  
32,05 habitants/km<sup>2</sup>  
1 266,43km<sup>2</sup> de communes  
333,68 ha artificialisés



### Caractéristiques socio-économiques

10,67% de chômage  
20 770€ de revenu médian



### **Lutte contre la précarité alimentaire**

**7 association(s) luttant contre la précarité alimentaire**  
**0,06 associations par 10 km<sup>2</sup>**  
**0,17 associations par 1000 habitants**



### **Organisation de l'espace agricole**

**81 418,12 hectares de SAU**  
**64,29% de SAU**  
**dont 3,67% de SAU en bio**  
**dont 6,94% de légumineuses**  
**dont 7,47% de prairies permanentes**



### **Structures agricoles**

**714 exploitations**  
**35 exploitations en bio**



### **Enjeux environnementaux liés à l'agriculture**

**Taux de produits phytopharmaceutiques inférieur à 0,01 ug par litre d'eau**  
**Taux de nitrates entre 25 mg et 40 mg par litre d'eau**  
**1 713 188,69m<sup>3</sup> d'eau utilisés pour l'irrigation**  
**en hausse de 6,61% depuis 5 ans**  
**16,90 de haie/ha de SAU**



### Distribution

**39 enseignes de distribution**  
**dont 10 GMS (moyennes et grandes surfaces)**



### Transformation

**616 emplois dans la transformation**  
**+10,59% des emplois dans la transformation depuis 5 ans**



### Restauration collective

**4 restaurants collectifs sur le territoire inscrits sur ma cantine**  
**dont 0 restaurants collectifs qui ont fait leur télédéclaration sur ma cantine**

## Gouvernance

### Porteurs du projet

- > Communauté de Communes de Vitry Champagne et Der (Communauté de communes)
- > Syndicat Mixte ADEVA Pays Vitryat (Autre)

### Nom de l'instance de décision

COFIL

### Partenaires de l'instance de décision

#### Collectivités territoriales, État

- > CC Côtes de champagne et Val de Saulx
- > CC Perthois Bocage et Der
- > DRAAF Grand Est
- > DDT Marne

#### Acteurs de la production agricole dont foncier

- > Chambre d'Agriculture de la Marne
- > Bio en Grand Est

## Acteurs de la restauration collective

> Cuisine centrale de la Communauté de Communes Vitry Champagne et Der

## Partenaires engagés dans la mise en oeuvre du PAT

### Collectivités territoriales, État

> CC perthois Bocage et Der

> CC Côtes de champagne et Val de Saul

### Acteurs de la production agricole dont foncier

> CA51

> Bio en Grand Est

### Acteurs du social




> CCAS de Vitry le François

## Les objectifs stratégiques du projet

A l'issue du diagnostic, différents constats et enjeux par filières ont été mis en avant :

- Filière grandes cultures et oléo-protéagineux : prédominance d'un modèle agro-industriel mais avec des opportunités à saisir.o Filière grandes cultures très structurée, en circuit long. o Soutenir les projets existants de filières locales sur le Pays Vitryat et en saisir les opportunités pour faire le lien avec la RHD.o Relocaliser une partie de la filière oléagineuse.
- Filière légumière : une production insuffisante face aux besoins du territoire.o L'installation de maraîchers sur le territoire doit être favorisée par des conditions favorables : foncier disponible, débouchés, cadre juridique.o Il existe peu d'outils de transformation sur le territoire. Développer l'offre en produits transformés présenterait de multiples bénéfices.
- Filière Fruits très peu développée et très peu diversifiée sur le territoire.o La filière fruit est une filière à structurer localement : un diagnostic ciblé sur la filière fruit serait nécessaire.
- Filière Viande : une filière fragile malgré des opérateurs en place historiques et un intérêt grandissant des consommateurs pour de la viande locale.o Le déclin de l'élevage sur le Pays Vitryat rend la filière fragile et la rentabilité des outils de transformation difficile.o Le passage en SIQO des éleveurs représente une opportunité aux multiples bénéfices.
- Filière Lait : uniquement en production laitière sans transformation.o Une faible densité d'élevages avec une majorité d'exploitations en production intensive avec des troupeaux de taille importante.o L'offre de produits laitiers transformés vient des territoires voisins.o Des freins à la diversification.
- Filière Poules pondeuses une production conséquente mais exportée en très grande partie.o Seulement 6% de la production consommée sur le territoire.o Aucune structure du territoire ne peut actuellement répondre à la demande en ovo-produits.o Favoriser l'approvisionnement en œuf du territoire en restauration commerciale.De plus, le diagnostic a mis en avant qu'une part importante des exploitants sont à moins de 10 ans de la retraite, il est donc nécessaire de considérer la transmission des exploitations agricoles comme une priorité au sein de notre territoire.

## Les principales actions du PAT par axes thématiques

	Type d'action	Actions phares	Avancement
 Économie alimentaire	Maintien et développement de l'agriculture urbaine	Encourager la création/réhabilitation de jardins communaux partagés	Action en cours
	Organisation des filières	Valorisation de la venaison	Action en cours
	Organisation des filières	Accompagner la structuration de nouvelles filières locales, renforcer celles existantes et contribuer à augmenter le nombre de produits de qualité sur le territoire	Action programmée
 Environnement	Type d'action	Actions phares	Avancement
	Actions de protection des ressources naturelles (dont eau et biodiversité)	Accompagnement des collectivités locales vers la connaissance de la biodiversité de leur territoire	Action programmée
 Urbanisme	Type d'action	Actions phares	Avancement
	Protection et mise en valeur des espaces agricoles	Accompagnement des collectivités à la création/réhabilitation de vergers	Action en cours
	Protection et mise en valeur des espaces agricoles	Etude de potentiel d'un espace test agricole sur le Pays Vitryat	Action programmée

# Évaluation

## Coopération Coopération inter-PAT

Oui

Réflexion avec les PAT Marnais autour de la thématique venaison.  
PAT du Triangle Marnais et PAT de l'Argonne Champenoise.

## Coopération interterritoriale

Non

## PAT membre des réseaux

> <https://reseau-partage.fr/>

## Moyens financiers et humains Dispositifs financiers mobilisés

> Le Programme National pour l'Alimentation (PNA) et ses déclinaisons régionales  
> Le programme LEADER

## Moyens humains

1 ETP

## Coopération interterritoriale

### Contact

Laetitia de Mianville  
0326621628  
pat@pays-vitryat.fr  
Syndicat Mixte ADEVA Pays Vitryat  
Chargée de mission Circuits de proximité  
6 bis, avenue de la République  
51300 VITRY LE FRANCOIS

## Détail des sources

Vous souhaitez comprendre le mode de calcul des données ? Consultez le vade mecum des indicateurs.