

# PAT Pays de la Châtre en Berry

## PAT Pays de la Châtre en Berry

Date de la dernière actualisation : 05/05/2026



- › Lauréat de l'appel projet national du PNA en : 2023
- › PAT labellisé par le MAA : Labellisation Niveau 1
- › Date de labellisation : 2023

## Territoire

### Caractéristiques et enjeux du territoire

Centre-Val de Loire

Indre

Le diagnostic du PAT réalisé en 2023 met en lumière plusieurs fragilités structurantes du territoire : une population vieillissante et économiquement fragile, une hausse des problématiques de santé liées à l'alimentation, la disparition progressive des commerces de proximité, une faible part d'agriculture biologique et des filières insuffisamment développées, notamment pour répondre aux besoins en fruits et légumes de la restauration collective. Il souligne également des enjeux majeurs liés à la gestion de l'eau, au foncier agricole et à l'adaptation au changement climatique. Le territoire dispose néanmoins d'atouts importants, avec un environnement bocager préservé et des outils de transformation comme l'abattoir ou le pressoir à pommes, témoignant d'une identité agricole fortement orientée vers l'élevage bovin, tout en laissant place à des initiatives de diversification. Le PAT s'inscrit par ailleurs en articulation avec d'autres politiques territoriales (CRTE, mobilité, tourisme), renforçant sa cohérence globale. Cette phase de diagnostic a également permis d'engager un travail approfondi avec les élus à travers plusieurs réunions et ateliers, favorisant une montée en compétences et une évolution progressive de la vision du projet. D'abord centrée sur des enjeux économiques et agricoles, cette vision s'est élargie aux questions de santé, d'environnement, d'accessibilité alimentaire et de qualité de l'alimentation. Ce travail d'acculturation se poursuit et pourra être enrichi par des échanges avec d'autres territoires.

Le PAT du Pays de La Châtre en Berry vise à structurer sont PAT en agissant prioritairement sur la restauration collective, la sensibilisation au mieux manger, l'accès de tous à une alimentation de qualité, la transition agricole et environnementale et la valorisation du territoire.

## Chiffres clés du territoire



### Contexte

27 656 habitants  
51 communes  
22,76 habitants/km<sup>2</sup>  
1 215,12km<sup>2</sup> de communes  
357,49 ha artificialisés



### Caractéristiques socio-économiques

15,7% de taux de pauvreté  
10,14% de chômage  
20 030€ de revenu médian



### **Lutte contre la précarité alimentaire**

**5 association(s) luttant contre la précarité alimentaire**  
**0,04 associations par 10 km<sup>2</sup>**  
**0,18 associations par 1000 habitants**



### **Organisation de l'espace agricole**

**86 494,48 hectares de SAU**  
**71,18% de SAU**  
**dont 5,59% de SAU en bio**  
**dont 2,35% de légumineuses**  
**dont 48,58% de prairies permanentes**



### **Structures agricoles**

**962 exploitations**  
**63 exploitations en bio**



### **Enjeux environnementaux liés à l'agriculture**

**Taux de produits phytopharmaceutiques inférieur à 0,01 ug par litre d'eau**  
**Taux de nitrates entre 10 mg et 25 mg par litre d'eau**  
**289 120,66m<sup>3</sup> d'eau utilisés pour l'irrigation**  
**en baisse de 7,81% depuis 5 ans**  
**139,69 de haie/ha de SAU**



### **Distribution**

**21 enseignes de distribution**  
**dont 7 GMS (moyennes et grandes surfaces)**



### **Transformation**

**214 emplois dans la transformation**  
**-1,38% des emplois dans la transformation depuis 5 ans**



### **Restauration collective**

**33 restaurants collectifs sur le territoire inscrits sur ma cantine**  
**dont 16 restaurants collectifs qui ont fait leur télédéclaration sur ma cantine**

## **Gouvernance**

### **Porteurs du projet**

› Syndicat mixte du Pays de La Châtre en Berry (Territoire de projet)

### **Nom de l'instance de décision**

Comité de Pilotage

### **Partenaires de l'instance de décision**

#### **Collectivités territoriales, État**

› COPIL d'élus locaux

#### **Acteurs de la production agricole dont foncier**

› Chambre d'agriculture de l'Indre

#### **Autres**

› Partenaires financiers

### **Partenaires engagés dans la mise en oeuvre du PAT**

## Collectivités territoriales, État

- > Département
- > Région
- > Communes du territoires

## Acteurs de la recherche et de l'enseignement

- > RPI Pouigny Notre Dame - Crevant
- > Collège Aigurande

## Acteurs de la production agricole dont foncier

- > Adar-CIVAM
- > Chambre d'Agriculture de l'Indre

## Acteurs de la transformation agroalimentaire

- > SCIC Abattoir Des viandes du Pays de La Châtre
- > Chambre des métiers et de l'artisanat de l'Indre

## Acteurs de la restauration collective

- > Cagette et Fourchette

## Acteurs de la santé

- > CPTS Boischaut Sud
- > ARS Centre Val de Loire
- > CPAM de l'Indre
- > MSA Berry Touraine
- > Centre Hospitalier de La Châtre
- > Professionnel.le.s libéraux
- > ADESLI 36
- > Siel Bleu
- > FRAPS

## Acteurs du social

- > Foyer Jeunes Travailleurs
- > Mission Locale

## Acteurs environnementaux


- > CPIE Brenne - Berry


## Autres

- > MJCS de La Châtre
- > Foyer des Jeunes Travailleurs


## Les objectifs stratégiques du projet


### Les principales actions du PAT par axes thématiques

	Type d'action	Actions phares	Avancement
 Économie alimentaire	Maintien et développement des circuits de proximité	Mise en place de Marchés de Producteurs de Pays	Action en cours
	Organisation des filières	Soutient à la filière bovine	Action en cours

	Type d'action	Actions phares	Avancement
 Culturel et gastronomie	Autres actions de mise en valeur du patrimoine alimentaire et gastronomique, et de tourisme	Création d'un produit emblème du territoire	Action en cours

	Type d'action	Actions phares	Avancement
 Éducation alimentaire	Actions d'éducation alimentaire à destination de la jeunesse	Sensibilisation à l'alimentation durable	Action réalisée
	Actions d'éducation alimentaire à destination des familles (Grand public - tous consommateurs)	Festival ALIMENTERRE	Action réalisée

	Type d'action	Actions phares	Avancement
 Nutrition et santé	Formation et sensibilisation du grand public sur les liens alimentation-santé	Parcours Alimentation et Estime de soi	Action en cours
	Formation et sensibilisation du grand public sur les liens alimentation-santé	Développer l'alimentation durable pour les seniors	Action programmée

	Type d'action	Actions phares	Avancement
 Restauration collective	Autres actions d'accompagnement de la restauration collective	Formation des professionnels de restauration collective	Action en cours

## Évaluation

### Méthode(s) d'évaluation utilisée(s)

- > Syalinnov
- > Autre (champ libre)  
Enquêtes partenaires à côté.

## Coopération

### Coopération inter-PAT

Oui

Suite aux réunions avec les territoires en PAT du département de l'Indre pour faciliter l'interconnaissance, envisager des mutualisations d'actions à plus grande échelle, une étude approfondie de la relocalisation alimentaire du département a été réalisée et la DAT 36 (coopération interpat 36) se structure actuellement en menant des actions qui déroulent directement des constats et objectifs qui émanent de cette étude.

Les actions 2026 : mise en place de la méthodologie du prix juste, formation à destination de la restauration collective, études des besoins en produits locaux et siqo dans la restauration collective,...

### Coopération interterritoriale

Oui

Projet de Parc Naturel Régional du Berry (PNR) intégrant le Pays de la Châtre en Berry et le Pays du Berry Saint-Amandois – évolution à suivre.

### PAT membre des réseaux

- > Réseau des PAT en Centre Val de Loire

## Moyens financiers et humains

### Dispositifs financiers mobilisés

- > Le Programme National pour l'Alimentation (PNA) et ses déclinaisons régionales

- › Le programme LEADER
- › Les aides des Régions
- › Autres

## Moyens humains

1 ETP

## Coopération interterritoriale

### Contact

Sandra BECCA VIN

06 14 97 14 82

pat.paysdelachatre@orange.fr

PAT

Cheffe de projet PAT

Pays de la Châtre en Berry, 15 Rue d'Olmor

36400 La Châtre

## Détail des sources

[Vous souhaitez comprendre le mode de calcul des données ? Consultez le vade mecum des indicateurs.](#)