

PAT de Caux Seine Agglo

PAT Caux Seine Agglo

Date de la dernière actualisation : 10/04/2026



- › Lauréat de l'appel projet national du PNA en : 2021
- › PAT labellisé par le MAA : Labellisation Niveau 1
- › Date de labellisation : 2023

Territoire

Caractéristiques et enjeux du territoire

Normandie

Seine-Maritime

Caux Seine agglo est engagée dans divers programmes pour répondre aux problématiques et enjeux du territoire. Ainsi, le Projet Alimentaire Territorial vient renforcer les actions du Plan Climat Air Energie Territorial, du Plan Local des Déchets Ménagers et Assimilés, du Plan Local d'Urbanisme Intercommunal, du programme d'actions de la Protection de la Ressource en Eau et du Contrat Local de Santé.

Chiffres clés du territoire



Contexte

78 036 habitants
50 communes
135,86 habitants/km²
574,38km² de communes
594,55 ha artificialisés



Caractéristiques socio-économiques

12.2% de taux de pauvreté
9,39% de chômage
22 140€ de revenu médian



Lutte contre la précarité alimentaire

13 association(s) luttant contre la précarité alimentaire
0,23 associations par 10 km²
0,17 associations par 1000 habitants



Organisation de l'espace agricole

30 620,06 hectares de SAU
53,31% de SAU
dont **1,87%** de SAU en bio
dont **0,63%** de légumineuses
dont **24,42%** de prairies permanentes



Structures agricoles

424 exploitations
30 exploitations en bio



Enjeux environnementaux liés à l'agriculture

Taux de produits phytopharmaceutiques inférieur à **0,01 ug** par litre d'eau
Taux de nitrates **entre 10 mg et 25 mg** par litre d'eau
4 294,00m³ d'eau utilisés pour l'irrigation
32,43 de haie/ha de SAU



Distribution

72 enseignes de distribution
dont 20 GMS (moyennes et grandes surfaces)



Transformation

422 emplois dans la transformation
+20,57% des emplois dans la transformation depuis 5 ans



Restauration collective

52 restaurants collectifs sur le territoire inscrits sur ma
cantine
dont 27 restaurants collectifs qui ont fait leur télédéclaration
sur ma cantine

Gouvernance

Porteurs du projet

> Caux Seine Agglo (Intercommunalité)

Nom de l'instance de décision

COFIL

Partenaires de l'instance de décision

Autres

> élus du territoire

Partenaires engagés dans la mise en oeuvre du PAT

Collectivités territoriales, État

> Département 76

Acteurs de la santé

> Promotion Santé Normandie

Autres

> Parc Naturel Régional des Boucles de la Seine Normandie

Les objectifs stratégiques du projet

Axe 1 : Construire et mettre en place une gouvernance alimentaire





Axe 2 : Définir la stratégie agricole durable


Axe 3 : Promouvoir les circuits courts et les produits locaux sur le territoire


Axe 4 : Mettre en place une éducation à une alimentation saine et durable pour tous


Axe 5 : Une bonne alimentation, accessible à tous


Les principales actions du PAT par axes thématiques

	Type d'action	Actions phares	Avancement
 Économie alimentaire	Autres actions relevant de l'économie alimentaire	Poursuivre les partenariats entre les producteurs locaux et les acteurs du territoire	Action programmée
	Maintien et développement de l'agriculture urbaine	Accompagner à la création de jardins nourriciers, partagés, espaces comestibles	Action programmée
	Maintien et développement des circuits de proximité	Faciliter l'accessibilité aux produits locaux et de qualité en accompagnant les groupements de producteurs	Action programmée
 Culturel et gastronomie	Actions de promotion des produits durables et locaux et du patrimoine gastronomique auprès des consommateurs	Organiser un évènement sur l'alimentation de qualité	Action en cours
 Éducation alimentaire	Actions d'éducation alimentaire à destination de la jeunesse	Monter une école du goût itinérante	Action programmée
 Nutrition et santé	Formation et sensibilisation des acteurs professionnels sur les liens alimentation-santé	Former les structures sociales au dispositif "nutrition précarité" de l'ARS	Action en cours

	Type d'action	Actions phares	Avancement
 Environnement	Actions de protection des ressources naturelles (dont eau et biodiversité)	Protéger la ressource en eau par l'accompagnement individuel des agriculteurs	Action programmée
	Autres actions environnementales	Développer un programme de plantation de haie multi enjeux	Action programmée
	Diminution du gaspillage alimentaire, réduction et recyclage des déchets, collecte sélective des biodéchets	Former pour lutter contre le gaspillage alimentaire	Action programmée

	Type d'action	Actions phares	Avancement
 Restauration collective	Autres actions d'accompagnement de la restauration collective	Agir en faveur d'une restauration collective saine et de qualité	Action programmée

	Type d'action	Actions phares	Avancement
 Urbanisme	Protection et mise en valeur des espaces agricoles	Mettre en place un dispositif d'aide à l'installation de petits producteurs locaux	Action programmée

	Type d'action	Actions phares	Avancement
 Gouvernance	Démocratie alimentaire	Mettre en place un conseil local de l'alimentation	Action programmée
	Groupes de concertation thématiques pérennes	Sensibiliser les élus	Action programmée

Évaluation

Méthode(s) d'évaluation utilisée(s)

> Syalinov

Coopération

Coopération inter-PAT

Oui

Parc Naturel Régional des Boucles de la Seine Normande : une partie du territoire de Caux Seine agglo est commune avec le territoire du PNR des Boucles de la Seine Normande, les actions menées seront donc complémentaires. Communauté de Communes Yvetot Normandie : Caux Seine agglo est intégrée au COPIL PAT de la collectivité et participe aux groupes de travail.

Coopération interterritoriale

Non

PAT membre des réseaux

> Réseau PAT Normandie

Moyens financiers et humains

Dispositifs financiers mobilisés

> Le Programme National pour l'Alimentation (PNA) et ses déclinaisons régionales

> Plan de relance

Moyens humains

1 ETP

Coopération interterritoriale

Contact

Carole Fleurial

02 32 84 40 40

c.fleurial@cauxseine.fr

Direction transition écologique et de l'innovation territoriale

Cheffe de projet climat air énergie

Allée du Catillon

76170 Lillebonne

Détail des sources

[Vous souhaitez comprendre le mode de calcul des données ? Consultez le vade mecum des indicateurs.](#)