

PAT de la communauté de communes Alpes

Provence Verdon

PAT Alpes Provence Verdon

Date de la dernière actualisation : 02/04/2024



- › PAT labellisé par le MAA : Labellisation Niveau 2
- › Date de labellisation : 2024

Territoire

Caractéristiques et enjeux du territoire

Provence-Alpes-Côte d'Azur

Alpes-de-Haute-Provence

Territoire authentique et rural, la Communauté de Communes Alpes Provence Verdon s'attache à préserver et améliorer la qualité de vie des habitants dans une approche équitable, solidaire et de préservation de son environnement et des ressources. Afin de poursuivre la dynamique engagée depuis 2019 puis le label niveau 1 en 2021, la CCAPV entend poursuivre son action en faveur d'une alimentation durable, sur toutes les thématiques, en réponse aux besoins et aux caractéristiques de son territoire et en fonction de ses moyens. Avec un plan d'actions large et ambitieux, la CCAPV souhaite développer des projets autour de l'éducation des plus jeunes, l'accès à une alimentation de qualité pour nos habitants isolés en situation de précarité ou non, sans oublier les visiteurs touristiques, en faveur d'une agriculture responsable et en promouvant des démarches respectueuses de l'environnement.

Chiffres clés du territoire



11 443 habitants

41 communes

6,58 habitants/km²

1 739,10km² de communes



14,30% de SAU

5,28% de la SAU en bio

238 exploitations/km²

29 exploitations bio

14,00 hectares de SAU



11,59% de chômage

19 940,00€ de revenu médian



92,66 hectares artificialisés

Gouvernance

Porteurs du projet

- › Communauté de communes Alpes Provence Verdon (Communauté de communes)

Nom de l'instance de décision

Comité de pilotage PAT et Conseil Communautaire

Partenaires de l'instance de décision




- › DRAAF DREETS DDETSP (Collectivités territoriales, État)
- › Département des Alpes de Haute Provence (Collectivités territoriales, État)
- › Provence Alpes Agglomération (Collectivités territoriales, État)
- › Mairie de Jausiers (Collectivités territoriales, État)
- › Communauté de communes Alpes d'Azur (Collectivités territoriales, État)
- › Mairies d'Allos, de Barrême, de Thorame Haute, Colmars les alpes et Castellane (Collectivités territoriales, État)
- › CC vallée de l'Ubaye Serre-Ponçon (Collectivités territoriales, État)
- › SAFER (Acteurs de la production agricole dont foncier)
- › Agribio 04 (Acteurs de la production agricole dont foncier)
- › Chambre d'Agriculture (Acteurs de la production agricole dont foncier)
- › Maison régionale de l'élevage (Acteurs de la production agricole dont foncier)
- › CCI04 (Acteurs de la transformation agroalimentaire)
- › CMA 04 (Acteurs de la transformation agroalimentaire)
- › Collège multisite (Acteurs de la restauration collective)


- › Verdon tourisme (Acteurs de la restauration commerciale)
- › Cap Verdon (Acteurs de la santé)
- › CODES 04 (Acteurs de la santé)
- › MSA Alpes Vaucluse (Acteurs du social)
- › PNR Verdon (Acteurs environnementaux)
- › crèche associative les Mistoufflets (Autres)


Les objectifs stratégiques du projet


Dans la perspective d'une labellisation à 5 ans, les objectifs de notre PAT contribuent à l'atteinte de ceux de notre SCOT dans le registre alimentaire en renforçant une trajectoire respectueuse de l'environnement, de la qualité de vie et de la bonne santé des habitants, en amplifiant le soutien à l'agriculture locale et aux entreprises agro-alimentaires en accompagnant leur développement et leur évolution dans le contexte de changement climatique et enfin en développant une stratégie alimentaire personnalisée, en adéquation avec les singularités du territoire, et la sociologie de sa population.


Les principales actions du PAT par axes thématiques

	Type d'action	Actions phares	Avancement
 Économie alimentaire	Maintien et développement des circuits de proximité	Améliorer l'accès aux produits locaux et étude de faisabilité d'un point de vente en circuit court	Action programmée
 Culturel et gastronomie	Actions de promotion des produits durables et locaux et du patrimoine gastronomique auprès des consommateurs	Régalades	Action en cours
 Éducation alimentaire	Actions d'éducation alimentaire à destination de la jeunesse	Ateliers de sensibilisation auprès des scolaires	Action réalisée

	Type d'action	Actions phares	Avancement
 Nutrition et santé	Formation et sensibilisation du grand public sur les liens alimentation-santé	Intervention du CODES et exposition "je mange donc je suis "	Action réalisée

	Type d'action	Actions phares	Avancement
 Justice sociale	Actions d'accessibilité sociale	Mieux manger pour tous	Action programmée

	Type d'action	Actions phares	Avancement
 Environnement	Diminution du gaspillage alimentaire, réduction et recyclage des déchets, collecte sélective des biodéchets	Campagne de pesées du gaspillage alimentaire	Action réalisée

	Type d'action	Actions phares	Avancement
 Restauration collective	Diversification des sources de protéines dans les menus	Formation à la cuisine des protéines végétales	Action réalisée

Évaluation

Coopération

Coopération inter-PAT

Oui

PAT de la mairie de Jausiers et PAT de Provence Alpes Agglomération : **Elaboration et animation d'une stratégie territoriale pluriannuelle de structuration les circuits d'approvisionnement alimentaire à destination des touristes valorisant les produits locaux**

Coopération interterritoriale

Non

PAT membre des réseaux

› Réseau des PAT de la Région SUD

Moyens financiers et humains

Dispositifs financiers mobilisés

- › Les aides de l'Agence de l'environnement et de la maîtrise de l'énergie (Ademe)
- › Le programme LEADER
- › Les aides des Régions
- › Les aides des Départements
- › Plan de relance

Moyens humains

0.5 ETP

Coopération interterritoriale

Contact

Olivia D'Haene

04 92 83 68 99

olivia.dhaene@ccapv.fr

Animatrice du PAT

ZA les Iscles BP2

04170 Saint-André-les-Alpes

Détail des sources

Habitants : INSEE - 2020 - Territoire

Communes : INSEE - 2023 - Territoire

Habitants /km² : INSEE - 2020 - Territoire

Km² de communes : INSEE - 2023 - Territoire

%SAU : Agreste - 2018 - Territoire

Exploitations : Agreste - 2018 - Territoire

Exploitations bio : ONB et Agence Bio - 2018 - Territoire

%SAU en bio : ONB et Agence Bio - 2018 - Territoire

Taux de pauvreté : INSEE - 2018 - Territoire

Taux de chômage : INSEE - 2018 - Territoire

% de surface artificialisée : INSEE - 2018 - Territoire

Oiseaux en milieu agricole : INSEE - 2018 - Territoire : Région