

# PAT de la Communauté de communes Ardèche des Sources et Volcans

## PAT Ardèche des Sources et Volcans

Date de la dernière actualisation : 01/03/2024



- › Lauréat de l'appel projet national du PNA en : 2023
- › PAT labellisé par le MAA : Labellisation Niveau 1
- › Date de labellisation : 2023

## Territoire

### Caractéristiques et enjeux du territoire

Auvergne-Rhône-Alpes

Ardèche

Le territoire de la CC Ardèche des Sources et Volcans, intégralement en zone de montagne, est marqué par des contraintes géographiques fortes : secteur de pente, faible part de plaines mécanisables, situées dans les fonds de vallées. Il s'agit d'un territoire rural et touristique bénéficiant d'une réelle identité alimentaire, et sur lequel sont développés de longue date les pratiques agricoles vertueuses et les circuits courts. Mais les difficultés actuelles (disparition des exploitations, manque d'eau, taux de pauvreté important...) posent un défi : comment enclencher une transition alimentaire qui ne laisse personne de côté ? Collectivité récente créée en 2014, la CC a approuvé son PLUi en mars 2022. Outre un axe politique fort de préservation du foncier agricole, le territoire porte l'ambition de la reconquête des espaces agricoles et le soutien à l'installation d'agriculteurs dans son projet d'aménagement pour les 15 prochaines années. Le projet de mandat des politiques agricoles acté en 2020 a engagé depuis deux ans, plusieurs actions concrètes, visant à : - protéger le foncier agricole et encourager les installations, - adapter le territoire et les exploitations au changement climatique - rapprocher les agriculteurs des consommateurs (notamment actions de sensibilisation...) En parallèle, un nouveau sujet a émergé en 2020-2021 : la gestion en régie de la distribution d'aide alimentaire (suite à la dissolution d'une association) dont le nombre de bénéficiaires tripler depuis 3 ans. Est apparue la problématique de proposer aux bénéficiaires davantage de produits alimentaires et notamment des fruits et légumes qui font défaut dans les dons de la GMS, et dont la production du territoire est largement déficitaire par rapport aux besoins de la population.

### Chiffres clés du territoire



9 576 habitants

16 communes  
35,81 habitants/km<sup>2</sup>  
267,38km<sup>2</sup> de communes



5,70% de SAU  
6,50% de la SAU en bio  
73 exploitations/km<sup>2</sup>  
35 exploitations bio  
1 335,00 hectares de SAU



18% de pauvreté  
15,98% de chômage  
19 580,00€ de revenu médian  
194 personnes inscrites à l'aide alimentaire



54,26 hectares artificialisés

## Gouvernance

### Porteurs du projet

- › Communauté de communes Ardèche des Sources et Volcans (Communauté de communes)

### Nom de l'instance de décision

COFIL

### Partenaires de l'instance de décision

- › DDT Ardèche (Collectivités territoriales, État)
- › DRAAF AURA (Collectivités territoriales, État)
- › ARS Ardèche (Collectivités territoriales, État)
- › Région Auvergne Rhone Alpes (Collectivités territoriales, État)
- › Département Ardèche (Collectivités territoriales, État)
- › Communautés de communes voisines (Bassin d'Aubenas et Montagne d'Ardèche) (Collectivités territoriales, État)
- › Communauté de communes Ardèche des Sources et Volcans (Collectivités territoriales, État)
- › PNR Monts d'Ardèche (Collectivités territoriales, État)
- › PNR Monts d'Ardèche - INRAe (thèse transistions alimentaires) (Acteurs de la recherche et de l'enseignement)
- › chambre d'agriculture (Acteurs de la production agricole dont foncier)
- › CIVAM 07 (Acteurs de la production agricole dont foncier)
- › Agribio 07 (Acteurs de la production agricole dont foncier)
- › ADDEAR 07 (Acteurs de la production agricole dont foncier)
- › SAFER (Acteurs de la production agricole dont foncier)

› centre de développement agroalimentaire (Acteurs de la transformation agroalimentaire)

## Partenaires engagés dans la mise en oeuvre du PAT

› communes du territoire (Collectivités territoriales, État)

› lycée agricole (Acteurs de la recherche et de l'enseignement)

› syndicats professionnels agricoles (FDSEA, JA, confédération paysanne) (Acteurs de la production agricole dont foncier)

› CUMA de Ladenne (Acteurs de la transformation agroalimentaire)

› EHPAD (Acteurs de la restauration collective)

› collège (Acteurs de la restauration collective)

› Ecoles (cantine en régie) (Acteurs de la restauration collective)

› ADAPEI (Acteurs de la santé)



› Maison sports et santé des Monts d'Ardèche (Acteurs de la santé)


› Restos du Coeurs (Acteurs du social)


## Les objectifs stratégiques du projet


Les objectifs de la stratégie agricole et alimentaire sont les suivants : Remobiliser le foncier agricole et favoriser l'installation d'agriculteurs sur le territoire Assurer la résilience économique, climatique et environnementale du système alimentaire territorial Développer les débouchés des produits agricoles locaux en approfondissant différents canaux de consommation, notamment dans la restauration collective publique Sensibiliser les citoyens et offrir aux habitants les conditions d'une alimentation saine, de qualité et accessible à tous Mobiliser le territoire en construisant une gouvernance locale partagée et pérenne


## Les principales actions du PAT par axes thématiques

	Type d'action	Actions phares	Avancement
 Économie alimentaire	Maintien et développement de l'agriculture durable dans le périmètre	Favoriser l'installation d'agriculteurs avec la mise en oeuvre d'un Comité Local à l'Installation (CLI) et d'actions spécifiques	Action en cours
 Culturel et gastronomie	Actions de promotion des produits durables et locaux et du patrimoine gastronomique auprès des consommateurs	Semaine "l'Ardèche s'invite au Menu"	Action en cours

	Type d'action	Actions phares	Avancement
 Éducation alimentaire	Actions d'éducation alimentaire à destination de la jeunesse	Sensibiliser à l'alimentation locale et durable les scolaires	Action en cours

	Type d'action	Actions phares	Avancement
 Justice sociale	Actions de coordination entre les acteurs de la lutte contre la précarité alimentaire	Garantir l'accès à tous à une alimentation de qualité > structurer l'aide alimentaire sur le territoire	Action en cours

	Type d'action	Actions phares	Avancement
 Environnement	Changement des pratiques agricoles plus vertueuses pour l'environnement dont bio et agroécologie (hors déchets et gaspillage)	Conforter la résilience climatique et environnementale des exploitations existantes ou en projet	Action en cours

	Type d'action	Actions phares	Avancement
 Urbanisme	Protection et mise en valeur des espaces agricoles	Mettre en oeuvre le Plan Local d'Urbanisme Intercommunal (PLUI)	Action en cours
	Protection et mise en valeur des espaces agricoles	Mettre à disposition du foncier communal public	Action en cours
	Protection et mise en valeur des espaces agricoles	-	Action programmée

## Évaluation

### Coopération

#### Coopération inter-PAT

Oui

Groupe de travail inter PAT dans le cadre du Conseil Local de l'Alimentation "l'assiette et le territoire" (centre-sud Ardèche)

#### Coopération interterritoriale

Non

## PAT membre des réseaux

› RADAR

## Moyens financiers et humains

### Dispositifs financiers mobilisés

› Le Programme National pour l'Alimentation (PNA) et ses déclinaisons régionales

### Moyens humains

1 ETP

## Coopération interterritoriale

### Contact

Claire Delorme

0475890148

claire.delorme@asv-cdc.fr

pôle développement territorial

Responsable du pôle Développement territorial

Château de Blou 12 Rue du Pouget

07330 Thueyts

## Détail des sources

Habitants : INSEE - 2020 - Territoire

Communes : INSEE - 2023 - Territoire

Habitants /km<sup>2</sup> : INSEE - 2020 - Territoire

Km<sup>2</sup> de communes : INSEE - 2023 - Territoire

%SAU : Agreste - 2018 - Territoire

Exploitations : Agreste - 2018 - Territoire

Exploitations bio : ONB et Agence Bio - 2018 - Territoire

%SAU en bio : ONB et Agence Bio - 2018 - Territoire

Taux de pauvreté : INSEE - 2018 - Territoire

Taux de chômage : INSEE - 2018 - Territoire

% de surface artificialisée : INSEE - 2018 - Territoire

Oiseaux en milieu agricole : INSEE - 2018 - Territoire : Région