

PAT de la Communauté d'Agglomération du Saint-Quentinois

Projet Alimentaire de la communauté d'Agglomération du Saint-Quentinois

Date de la dernière actualisation : 15/03/2024



- › Lauréat de l'appel projet national du PNA en : 2021
- › PAT labellisé par le MAA : Labellisation Niveau 1
- › Date de labellisation : 2021

Territoire

Caractéristiques et enjeux du territoire

Hauts-de-France

Aisne

Les principaux enjeux du territoire en matière d'alimentation touchent les thèmes suivants :

- Valoriser et soutenir les productions locales
- Sensibiliser à une consommation saine, locale et durable
- Lutter contre le gaspillage à toutes les étapes de la chaîne alimentaire
- Favoriser l'accès de tous à une alimentation de qualité et lutter contre la précarité alimentaire

Les principales problématiques identifiées sont d'ordre social ou économique (fort taux de pauvreté, fort taux de surmortalité, prématurée ou non, faible niveau de qualification, taux de chômage important).

Chiffres clés du territoire



80 689 habitants

39 communes

273,72 habitants/km²

294,79km² de communes



78,14% de SAU

0,05% de la SAU en bio

142 exploitations/km²

5 exploitations bio

22 932,00 hectares de SAU



22% de pauvreté
17,01% de chômage
17 990,00€ de revenu médian



126,05 hectares artificialisés

Gouvernance

Porteurs du projet

› Communauté d'agglomération du Saint-Quentinois (Intercommunalité)

Nom de l'instance de décision

Comité de pilotage


Partenaires de l'instance de décision


Partenaires engagés dans la mise en oeuvre du PAT


Les objectifs stratégiques du projet

- Justice sociale dont lutte contre la précarité alimentaire
- Environnement dont lutte contre le gaspillage alimentaire
- Éducation alimentaire
- Mise en valeur du patrimoine alimentaire
- Atteinte des objectifs de la loi EGalim pour la restauration collective


Les principales actions du PAT par axes thématiques

	Type d'action	Actions phares	Avancement
 Culturel et gastronomie	Actions de promotion des produits durables et locaux et du patrimoine gastronomique auprès des consommateurs	Création d'une carte des producteurs locaux du Saint-Quentinois	Action réalisée
	Autres actions de mise en valeur du patrimoine alimentaire et gastronomique, et de tourisme	Vidéos portraits d'acteurs	Action en cours

	Type d'action	Actions phares	Avancement
 Éducation alimentaire	Actions d'éducation alimentaire à destination des familles (Grand public - tous consommateurs)	Rendez-vous de l'alimentation durable	Action en cours

	Type d'action	Actions phares	Avancement
 Justice sociale	Actions d'accessibilité sociale	Déploiement du dispositif P.A.N.I.E.R.S	Action programmée

	Type d'action	Actions phares	Avancement
--	---------------	----------------	------------

	Type d'action	Actions phares	Avancement
 Restauration collective	Réduction du gaspillage alimentaire dans la restauration collective	Défi Vide ton Assiette	Action réalisée

Évaluation

Méthode(s) d'évaluation utilisée(s)

› Autre (champ libre)

Coopération

Coopération inter-PAT

Non

Coopération interterritoriale

Oui

La création d'une carte de producteurs locaux est en elle-même le fruit d'une coopération entre la CASQ et les 2 collectivités voisines.

PAT membre des réseaux

› Réseau PAT animé par le Centre Ressource Développement Durable

Moyens financiers et humains

Dispositifs financiers mobilisés

› Les aides de l'Agence de l'environnement et de la maîtrise de l'énergie (Ademe)

› Plan de relance

Moyens humains

1 ETP

Coopération interterritoriale

Contact

Rémy ALHO GUERREIRO

0608252366

remy.alhoguerreiro@casq.fr

mission développement durable

chargé de mission alimentation durable

58 Boulevard Victor Hugo

02108 SAINT-QUENTIN

Détail des sources

Habitants : INSEE - 2020 - Territoire

Communes : INSEE - 2023 - Territoire

Habitants /km² : INSEE - 2020 - Territoire

Km² de communes : INSEE - 2023 - Territoire

%SAU : Agreste - 2018 - Territoire

Exploitations : Agreste - 2018 - Territoire

Exploitations bio : ONB et Agence Bio - 2018 - Territoire

%SAU en bio : ONB et Agence Bio - 2018 - Territoire

Taux de pauvreté : INSEE - 2018 - Territoire

Taux de chômage : INSEE - 2018 - Territoire

% de surface artificialisée : INSEE - 2018 - Territoire

Oiseaux en milieu agricole : INSEE - 2018 - Territoire : Région