

Syndicat mixte du Pays Dunois et CC Cœur de Beauce

PAT de Beauce Dunois

Date de la dernière actualisation : 19/03/2024



- › Lauréat de l'appel projet national du PNA en : 2021
- › PAT labellisé par le MAA : Labellisation Niveau 1
- › Date de labellisation : 2021

Territoire

Caractéristiques et enjeux du territoire

Centre-Val de Loire

Eure-et-Loir

Le PAT de la Beauce et du Dunois a pour objectifs de favoriser une alimentation saine, durable et locale pour le plus grand nombre (valoriser les circuits courts, créer des points de vente collectifs, renforcer les actions de sensibilisation à une alimentation saine, travailler avec des associations sur la précarité alimentaire, favoriser l'introduction de produits durables et locaux dans la restauration collective, etc.).

Chiffres clés du territoire



77 341 habitants

90 communes

36,71 habitants/km²

2 106,67km² de communes



85,42% de SAU

3,63% de la SAU en bio

1 446 exploitations/km²

61 exploitations bio

170,00 hectares de SAU



10,36% de chômage

21 810,00€ de revenu médian



639,60 hectares artificialisés

Gouvernance

Porteurs du projet

- › Communauté de Communes Coeur de Beauce (Communauté de communes)
- › Syndicat Mixte du Pays Dunois (Territoire de projet)

Nom de l'instance de décision

Comité de Pilotage

Partenaires de l'instance de décision

- › Elus de la Communauté de Communes Coeur de Beauce (Collectivités territoriales, État)
- › Elus du Pays Dunois (Collectivités territoriales, État)
- › Elus du GAL (LEADER) (Collectivités territoriales, État)
- › DRAAF (Collectivités territoriales, État)
- › DDT (Collectivités territoriales, État)
- › Région (Collectivités territoriales, État)
- › Chambre d'Agriculture 28 (Acteurs de la production agricole dont foncier)
- › CMA 28 (Acteurs de la transformation agroalimentaire)
- › CCI 28 (Acteurs de la distribution alimentaire)
- › Conseils de développement (des 2 structures porteuses) (Représentants des consommateurs)

Partenaires engagés dans la mise en oeuvre du PAT

- › Lycée Agricole de Nermont (Acteurs de la recherche et de l'enseignement)
- › Aucun partenaire identifié à ce stade du projet (Acteurs de la recherche et de l'enseignement)
- › Campus du Champ des Possibles (Acteurs de la production agricole dont foncier)

Les objectifs stratégiques du projet


Faciliter l'accès à tous à une alimentation locale de qualité et sensibiliser aux enjeux alimentaires


Agir pour une agriculture durable


Faciliter le maillage des acteurs alimentaires et développer une économie locale alimentaire

Soutenir l'ingénierie pour le PAT et communication

Les principales actions du PAT par axes thématiques

	Type d'action	Actions phares	Avancement
 Éducation alimentaire	Actions d'éducation alimentaire à destination des familles (Grand public - tous consommateurs)	Défi Alimentation	Action en cours

	Type d'action	Actions phares	Avancement
 Nutrition et santé	Autres actions de nutrition santé	Sensibilisation autour du mieux-manger	Action réalisée

	Type d'action	Actions phares	Avancement
 Restauration collective	Respect de la Loi Egalim : augmentation de l'approvisionnement en produits "durables" et de qualité	Refonte du nouveau marché de la restauration scolaire de la Cdc Cœur de Beauce	Action en cours

Évaluation

Coopération

Coopération inter-PAT

Oui

- Un PAT à l'échelle du Pays Dunois et de la Cdc Cœur de Beauce.
- Volonté de se rapprocher des autres PAT du département et de la région afin de créer des synergies, notamment avec les PAT limitrophes (Vendôme, Perche, Chartres, ...).
- Organisation de réunions inter-PAT par la DDT et la Chambre d'agriculture à l'échelle du département (PAT de l'Agglo de Dreux, PAT du PNR du Perche, PAT Beauce Dunois) pour réfléchir à des actions communes (ex : outils mutualisés de transformation).

Coopération interterritoriale

Non

PAT membre des réseaux

› Réseau des PAT en Région Centre Val de Loire

Moyens financiers et humains

Dispositifs financiers mobilisés

- › Le programme LEADER
- › La politique européenne de cohésion et le FEDER-FSE
- › Les aides des Régions
- › Plan de relance

Moyens humains

1 ETP

Coopération interterritoriale

Contact

Héloïse Marche

07 56 06 94 41

pat.beaucedunois@gmail.com

PAT

Chargée de mission PAT

11 rue de la Madeleine

28200 Châteaudun

Détail des sources

Habitants : INSEE - 2020 - Territoire

Communes : INSEE - 2023 - Territoire

Habitants /km² : INSEE - 2020 - Territoire

Km² de communes : INSEE - 2023 - Territoire

%SAU : Agreste - 2018 - Territoire

Exploitations : Agreste - 2018 - Territoire

Exploitations bio : ONB et Agence Bio - 2018 - Territoire

%SAU en bio : ONB et Agence Bio - 2018 - Territoire

Taux de pauvreté : INSEE - 2018 - Territoire

Taux de chômage : INSEE - 2018 - Territoire

% de surface artificialisée : INSEE - 2018 - Territoire

Oiseaux en milieu agricole : INSEE - 2018 - Territoire : Région