

PAT du Pôle métropolitain Caen Normandie

Métropole

PAT de Caen Normandie Métropole

Date de la dernière actualisation : 03/04/2024



- › Lauréat de l'appel projet national du PNA en : 2017
- › PAT labellisé par le MAA : Labellisation Niveau 1
- › Date de labellisation : 2021

Territoire

Caractéristiques et enjeux du territoire

Normandie

Calvados

Chiffres clés du territoire



388 206 habitants

201 communes

242,03 habitants/km²

1 603,96km² de communes



69,20% de SAU

9,36% de la SAU en bio

1 226 exploitations/km²

69,00 hectares de SAU



12,2% de pauvreté

11,42% de chômage

21 630,00€ de revenu médian



1 820,91 hectares artificialisés

Gouvernance

Porteurs du projet

- › Caen Normandie Métropole (Pôle métropolitain) (Territoire de projet)
- › Aucame (Association)

Nom de l'instance de décision

Conseil local de l'alimentation

Partenaires de l'instance de décision

- › CU Caen la mer (Collectivités territoriales, État)
- › CC Coeur de Nacre (Collectivités territoriales, État)
- › CC Cingal Suisse Normande (Collectivités territoriales, État)
- › CC Val ès Dunes (Collectivités territoriales, État)
- › CC Pays de Falaise (Collectivités territoriales, État)
- › CC Vallées de l'Orne et de l'Odon (Collectivités territoriales, État)
- › Région Normandie (Collectivités territoriales, État)
- › Département du Calvados (Collectivités territoriales, État)
- › DRAAF Normandie (Collectivités territoriales, État)
- › DDTM du Calvados (Collectivités territoriales, État)
- › Aucame - Agence d'urbanisme de Caen (Acteurs de la recherche et de l'enseignement)
- › Agence normande pour la biodiversité et le développement durable (Acteurs de la recherche et de l'enseignement)
- › Laboratoire ESO - Université de Caen (Acteurs de la recherche et de l'enseignement)
- › SAFER Normandie (Acteurs de la production agricole dont foncier)
- › Bio en Normandie (Acteurs de la production agricole dont foncier)
- › Chambre d'agriculture de Normandie (Acteurs de la production agricole dont foncier)
- › AREA Normandie (Acteurs de la transformation agroalimentaire)
- › AGORES (Acteurs de la restauration collective)
- › CCI Normandie (Acteurs de la restauration commerciale)
- › CMA du Calvados (Acteurs de la restauration commerciale)
- › Marché de gros de Caen (Acteurs de la distribution alimentaire)
- › CTCR Normandie (Représentants des consommateurs)
- › CRESS Normandie (Acteurs du social)
- › REGAL Normandie - FNE (Acteurs environnementaux)
- › ADEME (Acteurs environnementaux)

Partenaires engagés dans la mise en oeuvre du PAT

- › Aucame - Agence d'urbanisme de Caen (Acteurs de la recherche et de l'enseignement)
- › Laboratoire ESO - Université de Caen (Acteurs de la recherche et de l'enseignement)

Les objectifs stratégiques du projet

Mettre en place une gouvernance alimentaire métropolitaine


Prendre en compte l'alimentation dans la planification et le foncier


Soutenir l'économie de proximité


Renforcer la collaboration et le lien social (accessibilité à une alimentation de qualité, jardins partagés et autoconsommation)


Favoriser l'approvisionnement local dans les collectivités


Les principales actions du PAT par axes thématiques


	Type d'action	Actions phares	Avancement
 Économie alimentaire	Maintien et développement des circuits de proximité	Concertation avec les acteurs concernés pour identifier les leviers à soutenir	Action programmée
	Organisation des filières	Animation de groupes de travail à visée opérationnelle composés d'acteurs ayant des objectifs communs Accompagnement des démarches collectives visant à renforcer le système alimentaire territorial	Action programmée

	Type d'action	Actions phares	Avancement
 Éducation alimentaire	Formation et sensibilisation des acteurs professionnels et élus aux enjeux de l'alimentation durable	Animation territoriale et sensibilisation (animation d'un comité technique avec des agents des EPCI, organisation de rencontres d'acteurs et visites de terrain pour les élus du territoire)	Action en cours

	Type d'action	Actions phares	Avancement
 Justice sociale	Actions d'accessibilité sociale	Mise en réseau des acteurs de l'aide alimentaire, Diagnostic, Sensibilisation des entreprises (producteur, distributeur) au don alimentaire	Action en cours

	Type d'action	Actions phares	Avancement
 Restauration collective	Respect de la Loi Egalim : augmentation de l'approvisionnement en produits "durables" et de qualité	Appui (veille sur les financements, partage d'expériences) et mise en relation des collectivités du PAT pour améliorer la qualité des produits servis en restauration collective	Action programmée

	Type d'action	Actions phares	Avancement
 Urbanisme	Logistique	Réflexion sur une solution de logistique urbaine avec acteurs concernés	Action programmée
	Protection et mise en valeur des espaces agricoles	Sensibilisation à la maîtrise foncière par le SCOT Réflexions pour une politique foncière visant à encourager le développement du maraichage	Action programmée

	Type d'action	Actions phares	Avancement
 Gouvernance	Modalités d'implication du grand public pérennes	Forum des acteurs annuel pour échanger avec partenaires et société civile sur un sujet mis à l'honneur	Action en cours

Évaluation

Méthode(s) d'évaluation utilisée(s)

› Autre (champ libre)

Coopération

Coopération inter-PAT

Non

Coopération interterritoriale

Non

PAT membre des réseaux

› réseau normand des PAT

Moyens financiers et humains

Dispositifs financiers mobilisés

- › Le Programme National pour l'Alimentation (PNA) et ses déclinaisons régionales
- › La politique européenne de développement rural et le Feader
- › Les aides des Régions

Moyens humains

1.5 ETP

Coopération interterritoriale

Contact

Rémi NOEL

06 33 33 83 13

remi.noel@caen-metropole.fr

chargé de missions politiques alimentaires

21 rue de la Miséricorde

14000 Caen

Détail des sources

Habitants : INSEE - 2020 - Territoire

Communes : INSEE - 2023 - Territoire

Habitants /km² : INSEE - 2020 - Territoire

Km² de communes : INSEE - 2023 - Territoire

%SAU : Agreste - 2018 - Territoire

Exploitations : Agreste - 2018 - Territoire

Exploitations bio : ONB et Agence Bio - 2018 - Territoire

%SAU en bio : ONB et Agence Bio - 2018 - Territoire

Taux de pauvreté : INSEE - 2018 - Territoire

Taux de chômage : INSEE - 2018 - Territoire

% de surface artificialisée : INSEE - 2018 - Territoire

Oiseaux en milieu agricole : INSEE - 2018 - Territoire : Région