

PAT de Carcassonne Agglomération

PAT de Carcassonne Agglomération

Date de la dernière actualisation : 18/04/2024



- › Lauréat de l'appel projet national du PNA en : 2021
- › PAT labellisé par le MAA : Labellisation Niveau 1
- › Date de labellisation : 2021

Territoire

Caractéristiques et enjeux du territoire

Occitanie

Aude

v Agriculture :

- Faire évoluer les systèmes de production afin d'encourager leur adaptation au changement climatique, la préservation des ressources et garantir la résilience économique du secteur ;
- Améliorer les conditions d'installation/transmission des futures générations en vue de favoriser le maintien d'une activité agricole.

v Consommation et alimentation :

- Développer le maillage alimentaire locale dans les circuits de distribution de proximité et restaurations (collectives et privés) afin de favoriser une alimentation locale accessible à tous les consommateurs ;
- Lutter contre la précarité alimentaire de manière indifférenciée et généralisée aux publics précaires pour pallier aux difficultés croissantes de pouvoir d'achat et de qualité des produits d'aide alimentaire.

v Sensibilisation et valorisation :

- Accompagner et soutenir le monde agricole pour la qualification et valorisation des produits au regard de l'identité du territoire et de la fréquentation touristique ;
- Accroître les actions de sensibilisation (tout public confondu) afin de sensibiliser les citoyens aux enjeux environnementaux, sociétaux et de santé publique lié à la chaîne agro-alimentaire.

v Autres enjeux :

- Economique : Maintenir et développer le maillage agro-alimentaire du territoire (notamment les outils de production et transformation) pour maintenir et accompagner la dynamique de

diversification agricole et favoriser la relocalisation/transformation et de la valeur ajoutée qui y est liée ;

· Environnemental : Amplifier les politiques publiques environnementales afin de préserver les ressources (eau, terres...) et développer des productions innovantes et économes.

Chiffres clés du territoire



113 464 habitants
83 communes
103,90 habitants/km²
1 092,03km² de communes



37,43% de SAU
20,48% de la SAU en bio
1 448 exploitations/km²
313 exploitations bio
37,00 hectares de SAU



21.5% de pauvreté
14,88% de chômage
18 930,00€ de revenu médian



601,79 hectares artificialisés

Gouvernance

Porteurs du projet

› EPCI (Intercommunalité)

Nom de l'instance de décision

Comité des Partenaires du PAT de Carcassonne Agglo

Partenaires de l'instance de décision

- › Carcassonne Agglo (Collectivités territoriales, État)
- › Chambre d'Agriculture (Acteurs de la production agricole dont foncier)
- › BioCivam (Acteurs de la production agricole dont foncier)
- › SAFER Occitanie (Acteurs de la production agricole dont foncier)
- › Terres de Liens (Acteurs de la production agricole dont foncier)
- › Maison Paysanne (Acteurs de la production agricole dont foncier)

- › Fédération Départementale des CUMA de l'Aude (Acteurs de la production agricole dont foncier)
- › Graines de Paysans (Acteurs de la production agricole dont foncier)
- › SCIC Graines Equitables (Acteurs de la production agricole dont foncier)
- › ADEAR de l'Aude (Acteurs de la production agricole dont foncier)
- › Banque Alimentaire de l'Aude (Acteurs de la distribution alimentaire)
- › CIAS de Carcassonne Agglo (Acteurs du social)
- › Nature et Progrès Aude (Autres)
- › Grains d'Art (Autres)

Partenaires engagés dans la mise en oeuvre du PAT

- › Chambre d'Agriculture de l'Aude (Acteurs de la production agricole dont foncier)
- › BioCivam de l'Aude (Acteurs de la production agricole dont foncier)
- › SAFER Occitanie (Acteurs de la production agricole dont foncier)
- › Graines de Paysans (Acteurs de la production agricole dont foncier)
- › Terres de Liens Languedoc Roussillon (Acteurs de la production agricole dont foncier)
- › SCIC Graines Equitables (Acteurs de la production agricole dont foncier)
- › Banque Alimentaire de l'Aude (Acteurs de la distribution alimentaire)
- › Nature et Progrès Aude (Autres)
- › Grains d'Art (Autres)

Les objectifs stratégiques du projet


Le PAT de Carcassonne Agglo vise à accroître l'autonomie alimentaire du territoire et accompagner l'agriculture pour faire face aux défis du changement climatique. La stratégie a légèrement été recentrée autour de trois axes majeurs :


Axe 1 : Encourager le renouvellement du modèle agricole (en agissant sur le foncier agricole, l'installation et la transmission) afin de garantir la pérennité des exploitations


Axe 2 : Développer la diversification agricole et encourager la structuration des filières afin de permettre une résilience locale pour faire face aux aléas climatiques et économiques


Axe 3 : Agir en faveur d'une alimentation saine, équilibrée et locale pour tous et sensibiliser tous les citoyens aux enjeux liés à l'alimentation pour offrir un dynamisme économique local et lutter contre les enjeux d'inégalités sociales et de précarité alimentaire.

Les principales actions du PAT par axes thématiques

	Type d'action	Actions phares	Avancement
 Économie alimentaire	Organisation des filières	Fiche action n°5 : Encourager et développer la diversification agricole du territoire	Action en cours
	Organisation des filières	Fiche action n°6 : Soutenir et développer une filière agricole locale innovante (projet Fantas'SCIC de la SCIC Graines Equitables)	Action en cours

	Type d'action	Actions phares	Avancement
 Éducation alimentaire	Actions d'éducation alimentaire à destination de la petite enfance	Fiche action n°11 : Sensibiliser le jeune public à l'agriculture et à l'alimentation	Action en cours
	Actions d'éducation alimentaire à destination des familles (Grand public - tous consommateurs)	Fiche action n°10 : Sensibiliser et mobiliser les citoyens autour des enjeux du PAT de Carcassonne Agglomération	Action en cours

	Type d'action	Actions phares	Avancement
 Justice sociale	Actions d'accessibilité sociale	Fiche action n°9 : Déployer le dispositif des chèques alimentaires jeunes	Action programmée
	Actions d'accessibilité sociale	Fiche action n°8 : Améliorer et valoriser l'aide alimentaire locale pour les publics en précarité	Action en cours

	Type d'action	Actions phares	Avancement
 Restauration collective	Autres actions d'accompagnement de la restauration collective	Fiche action n°7 : Accompagner la restauration collective dans son approvisionnement en produits de qualité, bio et locaux	Action en cours

Évaluation

Méthode(s) d'évaluation utilisée(s)

> Syalinnov

Coopération

Coopération inter-PAT

Oui

InterPAT Audois = PATs partenaires (PAT du Conseil Départemental de l'Aude, PAT de la Communauté de Communes de Castelnaudary Laurageais Audois, PAT de la Haute Vallée de l'Aude) + structures accompagnatrices (Chambre d'Agriculture de l'Aude, BioCivam de l'Aude, Maison Paysanne de l'Aude)

Coopérations techniques, échanges réguliers administratifs, juridiques et financiers, site internet commun (actualité, ressource, présentation), guide de l'alimentation audoise commun

Coopération interterritoriale

Oui

InterPAT Audois = PATs partenaires (PAT du Conseil Départemental de l'Aude, PAT de la Communauté de Communes de Castelnaudary Laurageais Audois, PAT de la Haute Vallée de l'Aude) + structures accompagnatrices (Chambre d'Agriculture de l'Aude, BioCivam de l'Aude, Maison Paysanne de l'Aude)

Coopérations techniques, échanges réguliers administratifs, juridiques et financiers, site internet commun (actualité, ressource, présentation), guide de l'alimentation audoise commun

PAT membre des réseaux

› Réseau régional des PAT de l'Occitanie

Moyens financiers et humains

Dispositifs financiers mobilisés

- › Le Programme National pour l'Alimentation (PNA) et ses déclinaisons régionales
- › Les aides de l'Agence de l'environnement et de la maîtrise de l'énergie (Ademe)
- › Plan de relance

Moyens humains

1 ETP

Coopération interterritoriale

Contact

Rémi Richard

04 68 26 79 49

Remi.RICHARD@carcassonne-agglo.fr

Direction Planification et Transitions

Chargé de mission Projet Alimentaire Territorial

1 rue Pierre Germain

11890 Carcassonne

Détail des sources

Habitants : INSEE - 2020 - Territoire

Communes : INSEE - 2023 - Territoire

Habitants /km² : INSEE - 2020 - Territoire

Km² de communes : INSEE - 2023 - Territoire

%SAU : Agreste - 2018 - Territoire

Exploitations : Agreste - 2018 - Territoire

Exploitations bio : ONB et Agence Bio - 2018 - Territoire

%SAU en bio : ONB et Agence Bio - 2018 - Territoire

Taux de pauvreté : INSEE - 2018 - Territoire

Taux de chômage : INSEE - 2018 - Territoire

% de surface artificialisée : INSEE - 2018 - Territoire

Oiseaux en milieu agricole : INSEE - 2018 - Territoire : Région