

PAT de la Communauté de communes de Castelnaudary Lauragais Audois

PAT de la CC Castelnaudary Lauragais Audois

Date de la dernière actualisation : 21/03/2024



- › PAT labellisé par le MAA : Labellisation Niveau 1
- › Date de labellisation : 2021

Territoire

Caractéristiques et enjeux du territoire

Occitanie

Aude

Chiffres clés du territoire



27 116 habitants
43 communes
54,71 habitants/km²
495,67km² de communes



66,65% de SAU
25,56% de la SAU en bio
425 exploitations/km²
120 exploitations bio
32 670,00 hectares de SAU



15% de pauvreté
11,20% de chômage
20 430,00€ de revenu médian



339,54 hectares artificialisés

Gouvernance

Porteurs du projet

- › Communauté de communes Castelnaudary Lauragais Audois (Communauté de communes)
- › Ville de Castelnaudary (Communes)

Nom de l'instance de décision

Comité de pilotage

Partenaires de l'instance de décision

- › Ville de Castelnaudary (Collectivités territoriales, État)
- › Commune de Saint-Martin-Lalande (Collectivités territoriales, État)
- › Agricapampus de Castelnaudary (Acteurs de la recherche et de l'enseignement)
- › Chambre d'agriculture de l'Aude (Acteurs de la production agricole dont foncier)
- › Biocivam de l'Aude (Acteurs de la production agricole dont foncier)
- › Maison paysanne de l'Aude (Acteurs de la production agricole dont foncier)
- › ADEAR de l'Aude (Acteurs de la production agricole dont foncier)
- › Terre de Liens 11 (Acteurs de la production agricole dont foncier)
- › CUMA de la Vallée de l'Hers (Acteurs de la production agricole dont foncier)
- › Grain. SAS (Acteurs de la production agricole dont foncier)
- › ASF/CSF du Lauragais (Acteurs du social)
- › Entreprises (Autres)
- › Aucun partenaire identifié à ce stade du projet (Autres)


Partenaires engagés dans la mise en oeuvre du PAT


- › Aucun partenaire identifié à ce stade du projet (Collectivités territoriales, État)
- › Aucun partenaire identifié à ce stade du projet (Acteurs de la recherche et de l'enseignement)
- › Aucun partenaire identifié à ce stade du projet (Acteurs de la production agricole dont foncier)
- › Aucun partenaire identifié à ce stade du projet (Acteurs de la restauration collective)
- › Aucun partenaire identifié à ce stade du projet (Acteurs du social)


Les objectifs stratégiques du projet


Relocaliser l'agriculture et l'alimentation dans les territoires en soutenant l'installation d'agriculteurs, les circuits courts et l'approvisionnement des cantines en produits locaux.


Les principales actions du PAT par axes thématiques


	Type d'action	Actions phares	Avancement
 Économie alimentaire	Maintien et développement des circuits de proximité	Développement et valorisation des circuits courts et de proximité dans l'ensemble des réseaux de distribution alimentaires	Action réalisée
	Maintien et développement des circuits de proximité	Plate-forme d'approvisionnement en produits bio et locaux à destinations des cantines scolaires	Action réalisée
	Organisation des filières	Développer la filière de graines de chia	Action en cours
	Organisation des filières	Projet Semer l'avenir 2	Action réalisée


	Type d'action	Actions phares	Avancement
 Culturel et gastronomie	Actions de promotion des produits durables et locaux et du patrimoine gastronomique auprès des consommateurs	Mettre en valeur le patrimoine gastronomique local	Action réalisée

	Type d'action	Actions phares	Avancement
 Éducation alimentaire	Actions d'éducation alimentaire à destination de la jeunesse	Consommer local, un véritable coup de food	Action réalisée
	Actions d'éducation alimentaire à destination de la jeunesse	Protéines animales et végétales : à la recherche d'un équilibre	Action réalisée
	Actions d'éducation alimentaire à destination de la jeunesse	Sensibiliser les enfants de maternelles aux fruits et légumes de saison	Action réalisée
	Actions d'éducation alimentaire à destination de la petite enfance	L'éveil des goûts au fil de saisons dans une approche globale de territoire des 3 crèches de la CCCLA	Action réalisée
	Autres actions d'éducation alimentaire	Formations jardiniers amateurs	Action réalisée

	Type d'action	Actions phares	Avancement
 Justice sociale	Actions d'information et/ou de sensibilisation à destination de publics spécifiques	Des jardins pour accélérer la transition vers une alimentation saine, sûre et durable	Action réalisée

	Type d'action	Actions phares	Avancement
 Environnement	Diminution du gaspillage alimentaire, réduction et recyclage des déchets, collecte sélective des biodéchets	Création d'un poulailler partagé à Saint-Martin-Lalande	Action réalisée

	Type d'action	Actions phares	Avancement
 Restauration collective	Autres actions d'accompagnement de la restauration collective	Susciter et accompagner les projets pour une restauration hors domicile durable et locale	Action réalisée

	Type d'action	Actions phares	Avancement
 Urbanisme	Protection et mise en valeur des espaces agricoles	Maintenir et développer l'activité agricole sur des communes rurales par la facilitation de l'installation et de la transmission	Action réalisée

Évaluation

Coopération

Coopération inter-PAT

Oui

Opérations de communication communes (site internet <https://interpat-aude.fr/> , guide de présentation des PAT audois)

Groupe de travail, coordination des actions entre les PAT du territoire

PAT partenaires : Département de l'Aude, Carcassonne agglo, Haute-vallée de l'Aude

Coopération interterritoriale

Non

PAT membre des réseaux

› Réseau des PAT d'Occitanie

Moyens financiers et humains

Dispositifs financiers mobilisés

› Plan de relance

› Autres

Moyens humains

1 ETP

Coopération interterritoriale

Contact

Clara Ferrari

0468236422

environnement@cccla.fr

Service environnement

Chargée de mission environnement

280 av Gérard Rouvière - CS 20013

11491 Castelnaudary

Détail des sources

Habitants : INSEE - 2020 - Territoire

Communes : INSEE - 2023 - Territoire

Habitants /km² : INSEE - 2020 - Territoire

Km² de communes : INSEE - 2023 - Territoire

%SAU : Agreste - 2018 - Territoire

Exploitations : Agreste - 2018 - Territoire

Exploitations bio : ONB et Agence Bio - 2018 - Territoire

%SAU en bio : ONB et Agence Bio - 2018 - Territoire

Taux de pauvreté : INSEE - 2018 - Territoire

Taux de chômage : INSEE - 2018 - Territoire

% de surface artificialisée : INSEE - 2018 - Territoire

Oiseaux en milieu agricole : INSEE - 2018 - Territoire : Région