

Stratégie Agricole et Alimentaire de Dinan

Agglomération

PAT de Dinan Agglomération

Date de la dernière actualisation : 19/02/2024



- › PAT labellisé par le MAA : Labellisation Niveau 2
- › Date de labellisation : 2021

Territoire

Caractéristiques et enjeux du territoire

Bretagne

Côtes-d'Armor

Chiffres clés du territoire



101 200 habitants

65 communes

101,38 habitants/km²

998,19km² de communes



63,15% de SAU

8,65% de la SAU en bio

893 exploitations/km²

62 874,00 hectares de SAU



9,68% de chômage

22 140,00€ de revenu médian



1 020,59 hectares artificialisés

Gouvernance

Porteurs du projet

> Dinan Agglomération (Intercommunalité)

Nom de l'instance de décision


COFIL


Les objectifs stratégiques du projet


Accompagner le renouvellement des générations agricoles, notamment sur des filières à forte valeur ajoutée pour le territoire

Accompagner la restauration collective vers des pratiques durables, notamment l'augmentation des approvisionnements locaux et l'atteinte des objectifs EGAlim

Les principales actions du PAT par axes thématiques

	Type d'action	Actions phares	Avancement
 Économie alimentaire	Maintien et développement de l'agriculture durable dans le périmètre	Anticiper les transmissions agricoles	Action en cours
	Maintien et développement de l'agriculture durable dans le périmètre	Favoriser les installations, notamment sur des filières à forte valeur ajoutée pour le territoire	Action en cours
	Maintien et développement de l'agriculture durable dans le périmètre	Agir sur le foncier agricole pour favoriser les installations et les échanges parcellaires	Action en cours
	Organisation des filières	Réalisation d'une étude de flux alimentaires puis organisation/animation de comités de filières	Action en cours

	Type d'action	Actions phares	Avancement
 Éducation alimentaire	Actions d'éducation alimentaire à destination des familles (Grand public - tous consommateurs)	Organisation d'un Défi Foyers A Alimentation Positive	Action réalisée
	Actions d'éducation alimentaire à destination des familles (Grand public - tous consommateurs)	Accueil d'une étape de la Maison de l'Alimentation Itinérante en février 2022	Action réalisée

	Type d'action	Actions phares	Avancement
 Restauration collective	Autres actions d'accompagnement de la restauration collective	Suivi des approvisionnements de la restauration collective	Action réalisée
	Autres actions d'accompagnement de la restauration collective	Accompagner les services de restauration collective vers des pratiques plus durables	Action réalisée
	Autres actions d'accompagnement de la restauration collective	De la Mer à l'Assiette : favoriser l'intégration de produits halieutiques locaux en RC	Action réalisée
	Réduction du gaspillage alimentaire dans la restauration collective	Accompagnement à la réduction du gaspillage alimentaire et gestion des biodéchets	Action en cours
	Respect de la Loi Egalim : augmentation de l'approvisionnement en produits "durables" et de qualité	Favoriser les approvisionnements locaux et durables de la restauration collective	Action en cours

Évaluation

Méthode(s) d'évaluation utilisée(s)

› Autre (champ libre)

Coopération

Coopération inter-PAT

Oui

Quelques actions mutualisées avec le territoire voisin de la Communauté de Communes Côte d'Emeraude (catalogue et forum producteurs locaux- restauco + prospection sur la logistique de proximité)

Participation au projet de recherche Atlass-2 (6 territoires pilotes en Bretagne et Normandie)

Coopération interterritoriale

Oui

PAT membre des réseaux

› Réseau des PAT Bretons

Moyens financiers et humains

Dispositifs financiers mobilisés

- › Les aides de l'Agence de l'environnement et de la maîtrise de l'énergie (Ademe)
- › Le programme LEADER
- › Les aides des Départements
- › Plan de relance

Moyens humains

1 ETP

Coopération interterritoriale

Contact

Julie BEAUCE

06 68 81 65 04

j.beauce@dinan-agglomeration.fr

Développement Economique

Chargée de mission PAT

8 Boulevard Simone VeilCS 56 357

22106 Dinan

Détail des sources

Habitants : INSEE - 2020 - Territoire

Communes : INSEE - 2023 - Territoire

Habitants /km² : INSEE - 2020 - Territoire

Km² de communes : INSEE - 2023 - Territoire

%SAU : Agreste - 2018 - Territoire

Exploitations : Agreste - 2018 - Territoire

Exploitations bio : ONB et Agence Bio - 2018 - Territoire

%SAU en bio : ONB et Agence Bio - 2018 - Territoire

Taux de pauvreté : INSEE - 2018 - Territoire

Taux de chômage : INSEE - 2018 - Territoire

% de surface artificialisée : INSEE - 2018 - Territoire

Oiseaux en milieu agricole : INSEE - 2018 - Territoire : Région