

PAT de la Communauté d'Agglomération

Forbach Porte de France

PAT de la Communauté d'Agglomération Forbach Porte de France

Date de la dernière actualisation : 02/07/2024



- › Lauréat de l'appel projet national du PNA en : 2021
- › PAT labellisé par le MAA : Labellisation Niveau 2
- › Date de labellisation : 2024

Territoire

Caractéristiques et enjeux du territoire

Grand Est

Moselle

Dimension économique : Enjeux de maintien de l'activité agricole alors même que le territoire est confronté à : - très peu de fonciers disponibles - de nombreuses retraites agricoles à venir - des difficultés de recrutement dans tous les secteurs d'activités (industrie, transport, artisanat notamment BTP et restauration, etc.) - des difficultés à l'installation de nouveaux agriculteurs (exploitations de plus en plus grandes, coût d'investissement trop élevé) Dimension environnemental : Dimension sanitaire et sociale : La CAFPF couvre un territoire en mutation économique suite à l'arrêt de l'activité minière. Comptant 77 394 habitants, sa population vieillissante, surtout dans les zones rurales (Indice de vieillissement de la CAFPF à 89 contre 81 pour la Moselle et le Grand Est et 79 pour la France Hexagonale), est par ailleurs fortement touchée par des problématiques de pauvreté et de santé, dont une part pourrait être évitée en améliorant les pratiques de prévention. Taux de précarité et taux de chômage élevé sur le territoire

Chiffres clés du territoire



77 140 habitants

21 communes
554,96 habitants/km²
139,00km² de communes



35,17% de SAU
19,34% de la SAU en bio
57 exploitations/km²
11 exploitations bio
4 865,00 hectares de SAU



21% de pauvreté
15,88% de chômage
18 390,00€ de revenu médian
700 personnes inscrites à l'aide alimentaire




218,04 hectares artificialisés


Gouvernance




Porteurs du projet

› Communauté d'Agglomérations Forbach Porte de France (Intercommunalité)

Les principales actions du PAT par axes thématiques

	Type d'action	Actions phares	Avancement
 Économie alimentaire	Maintien et développement de l'agriculture durable dans le périmètre	ACCOMPAGNER LES PROJETS PERMETTANT DE MAINTENIR, DÉVELOPPER OU MODERNISER LA PRODUCTION AGRICOLE LOCALE, DURABLE ET DE QUALITE, EN PARTICULIER BIOLOGIQUE	Action programmée

	Type d'action	Actions phares	Avancement
 Éducation alimentaire	Formation et sensibilisation des acteurs professionnels et élus aux enjeux de l'alimentation durable	RENFORCER LES OFFRES D'ANIMATION ET DE SENSIBILISATION À UNE ALIMENTATION SAIN ET DURABLE (LIEN AVEC LE CLS)	Action en cours

Type d'action	Actions phares	Avancement	
	<p>Changement des pratiques agricoles plus vertueuses pour l'environnement dont bio et agroécologie (hors déchets et gaspillage)</p> <p>Diminution du gaspillage alimentaire, réduction et recyclage des déchets, collecte sélective des biodéchets</p>	<p>ACCOMPAGNER L'ADAPTATION DU SYSTÈME AGRICOLE ET ALIMENTAIRE AUX CHANGEMENTS CLIMATIQUES (LIEN AVEC LE PCAET)</p> <p>RÉDUIRE LA PRODUCTION DE BIO-DECHETS ET AMELIORER LEUR VALORISATION</p>	<p>Action programmée</p> <p>Action en cours</p>
Environnement			
Type d'action	Actions phares	Avancement	
	<p>Respect de la Loi Egalim : augmentation de l'approvisionnement en produits "durables" et de qualité</p>	<p>AMELIORER L'APPROVISIONNEMENT EN PRODUITS DE PROXIMITE, DE QUALITE ET DURABLES</p>	<p>Action en cours</p>
Restauration collective			
Type d'action	Actions phares	Avancement	
	<p>Protection et mise en valeur des espaces agricoles</p>	<p>METTRE EN PLACE UNE STRATÉGIE FONCIÈRE EN VUE DU MAINTIEN ET DU DEVELOPPEMENT D'UNE ACTIVITÉ AGRICOLE LOCALE, DURABLE ET DE QUALITE, EN PARTICULIER BIOLOGIQUE</p>	<p>Action en cours</p>
Urbanisme			

Évaluation

Coopération

Coopération inter-PAT

Non

Coopération interterritoriale

Non

Moyens financiers et humains

Moyens humains

1 ETP

Coopération interterritoriale

Contact

Audrey zimmer

a.zimmer@agglo-forbach.fr

Chargée de développement

110, rue des Moulins

57600 Forbach

Détail des sources

Habitants : INSEE - 2020 - Territoire

Communes : INSEE - 2023 - Territoire

Habitants /km² : INSEE - 2020 - Territoire

Km² de communes : INSEE - 2023 - Territoire

%SAU : Agreste - 2018 - Territoire

Exploitations : Agreste - 2018 - Territoire

Exploitations bio : ONB et Agence Bio - 2018 - Territoire

%SAU en bio : ONB et Agence Bio - 2018 - Territoire

Taux de pauvreté : INSEE - 2018 - Territoire

Taux de chômage : INSEE - 2018 - Territoire

% de surface artificialisée : INSEE - 2018 - Territoire

Oiseaux en milieu agricole : INSEE - 2018 - Territoire : Région