

PAT de la Communauté d'agglomération Hénin

Carvin

PAT de la Communauté d'agglomération Hénin Carvin

Date de la dernière actualisation : 15/03/2024



- › Lauréat de l'appel projet national du PNA en : 2023
- › PAT labellisé par le MAA : Labellisation Niveau 1
- › Date de labellisation : 2023

Territoire

Caractéristiques et enjeux du territoire

Hauts-de-France

Pas-de-Calais

Les enjeux relatifs à l'alimentation et l'agriculture sur le territoire de la CAHC sont nombreux.

L'agriculture : Le territoire dispose d'une faible Surface Agricole Utile (SAU). Il est artificialisé à 53% de manière diffuse et est traversé par de grands axes routiers (A1, A21), ferroviaires et fluviaux. Son histoire industrielle a durablement marqué son identité paysagère, économique et sociale. Ainsi les terres agricoles sont certes fertiles, mais parfois contaminés au perchlorate, aux pesticides et nitrates provenant d'autres sources de pollution et par endroits même sur-contaminés par endroits au plomb et au cadmium ce qui représente un danger direct pour l'alimentation et la santé des habitants, non seulement via les exploitations agricoles mais également via l'autoproduction.

Entre 2010 et 2020, le nombre d'exploitations agricoles a chuté de presque 30%, la surface agricole utile totale a diminué de 5% pour atteindre 3 523 hectares, et la surface agricole utile moyenne des exploitations a augmenté de 33% (de 57 à 76 ha), en lien avec une augmentation de 50% du nombre de grandes exploitations.

L'alimentation : En France, 20 à 25% des cancers sont attribuables à des facteurs nutritionnels dont 5% directement en lien avec une alimentation déséquilibrée et 5% liés à l'obésité. La CAHC est un territoire concentrant plusieurs problématiques de santé et est marqué par une importante surmortalité de la population (+31% par rapport à la moyenne nationale). L'espérance de vie à la naissance est parmi l'une des plus faibles à l'échelle régionale. On relève un taux d'obésité élevé (notamment chez les jeunes filles), un fort taux de personnes diabétiques à l'âge adulte (et une surreprésentation du diabète sucré dans les

causes de décès). Dans le bassin de vie Lens-Hénin-Carvin, un peu moins de 20% (19,63%) des enfants scolarisés étaient considérés en état de surcharge pondérale en 2011.

Les indicateurs de pauvreté, de chômage et de niveau de formation sont parmi les plus dégradés en France. La population (et en particulier les jeunes et les habitants des 12 QPV) concentre de multiples difficultés sociales, pauvretés et précarités (alimentaire, sociale, accès à l'éducation,...) dont on sait, via les nombreuses études sur le sujet, qu'elles influencent l'alimentation et donc la santé.

Chiffres clés du territoire



126 509 habitants

14 communes

1 129,34 habitants/km²

112,02km² de communes



31,47% de SAU

4,47% de la SAU en bio

46 exploitations/km²

7 exploitations bio

3 472,00 hectares de SAU



21.3% de pauvreté

16,22% de chômage

18 670,00€ de revenu médian



562,87 hectares artificialisés

Gouvernance

Porteurs du projet

- › Communauté d'agglomération Hénin-Carvin (Intercommunalité)

Nom de l'instance de décision

COFIL PAT

Partenaires de l'instance de décision

- › DRAAF (Collectivités territoriales, État)
- › Aucun partenaire identifié à ce stade du projet (Collectivités territoriales, État)
- › DDTM (Collectivités territoriales, État)
- › Chambre d'Agriculture (Acteurs de la production agricole dont foncier)
- › SAFER (Acteurs de la production agricole dont foncier)
- › Terre de Liens (Acteurs de la production agricole dont foncier)
- › Bio en Hauts-de-France (Acteurs de la production agricole dont foncier)
- › CCI (Acteurs de la transformation agroalimentaire)
- › CMA (Acteurs de la restauration commerciale)
- › ARS (Acteurs de la santé)
- › ADEME (Acteurs environnementaux)

Partenaires engagés dans la mise en oeuvre du PAT

- › DDTM (Collectivités territoriales, État)
- › DRAAF (Collectivités territoriales, État)
- › Chambre d'Agriculture (Acteurs de la production agricole dont foncier)
- › SAFER (Acteurs de la production agricole dont foncier)
- › Terre de Liens (Acteurs de la production agricole dont foncier)
- › Bio en HDF (Acteurs de la production agricole dont foncier)
- › CCI (Acteurs de la transformation agroalimentaire)
- › CMA (Acteurs de la restauration commerciale)
- › ARS (Acteurs de la santé)
- › ADEME (Acteurs environnementaux)


Les objectifs stratégiques du projet

Amélioration et préservation de la santé des habitants du territoire


Maintien d'une offre alimentaire qualitative de proximité


Préservation des ressources naturelles du territoire


Les principales actions du PAT par axes thématiques

	Type d'action	Actions phares	Avancement
 <p>Éducation alimentaire</p>	Autres actions d'éducation alimentaire	Sensibilisation au goût	Action programmée

	Type d'action	Actions phares	Avancement
 <p>Justice sociale</p>	Actions d'information et/ou de sensibilisation à destination de publics spécifiques	Dispositif PANIERS	Action programmée

	Type d'action	Actions phares	Avancement
 <p>Environnement</p>	Diminution du gaspillage alimentaire, réduction et recyclage des déchets, collecte sélective des biodéchets	REGAL	Action programmée

	Type d'action	Actions phares	Avancement
 Restauration collective	Autres actions d'accompagnement de la restauration collective	Etude Mutualisation de la Restauration Collective	Action en cours

	Type d'action	Actions phares	Avancement
 Urbanisme	Protection et mise en valeur des espaces agricoles	Préservation du foncier agricole	Action programmée

Évaluation

Coopération

Coopération inter-PAT

Non

Coopération interterritoriale

Non

PAT membre des réseaux

› Réseau régional des PAT animé par le CERDD

Moyens financiers et humains

Dispositifs financiers mobilisés

› Le Programme National pour l'Alimentation (PNA) et ses déclinaisons régionales

Moyens humains

1 ETP

Coopération interterritoriale

Contact

Hugo MAHIER

03 21 79 74 94

hugo.mahier@agglo-henincarvin.fr

Direction Transition Ecologique

Chargé de mission Alimentation Durable

242 Boulevard Albert Schweitzer

62110 Hénin-Beaumont

Détail des sources

Habitants : INSEE - 2020 - Territoire

Communes : INSEE - 2023 - Territoire

Habitants /km² : INSEE - 2020 - Territoire

Km² de communes : INSEE - 2023 - Territoire

%SAU : Agreste - 2018 - Territoire

Exploitations : Agreste - 2018 - Territoire

Exploitations bio : ONB et Agence Bio - 2018 - Territoire

%SAU en bio : ONB et Agence Bio - 2018 - Territoire

Taux de pauvreté : INSEE - 2018 - Territoire

Taux de chômage : INSEE - 2018 - Territoire

% de surface artificialisée : INSEE - 2018 - Territoire

Oiseaux en milieu agricole : INSEE - 2018 - Territoire : Région