

# PAT de la Communauté de communes de Haute Saintonge

## PAT de la Communauté de communes de Haute Saintonge

Date de la dernière actualisation : 25/04/2024



- › Lauréat de l'appel projet national du PNA en : 2023
- › PAT labellisé par le MAA : Labellisation Niveau 1
- › Date de labellisation : 2023

## Territoire

### Caractéristiques et enjeux du territoire

Nouvelle-Aquitaine

Charente-Maritime

Déjà engagée dans la lutte contre le gaspillage alimentaire et la valorisation des circuits courts, la Communauté de communes de Haute-Saintonge s'engage dans un projet alimentaire pour mettre en adéquation offre et demande locales et ainsi s'approcher progressivement de la résilience alimentaire du territoire. Il vise à faciliter la coexistence de l'activité dominante, la viticulture, avec celles qui permettra d'atteindre une certaine résilience alimentaire du territoire.

Conjointement à la nécessité de structurer et développer la filière maraîchage, de la production à la distribution, ce projet intègre aussi l'accès de tous à une alimentation saine et durable.

Le projet alimentaire de Haute-Saintonge s'inscrit dans une suite logique à une prise de conscience collective et progressive de la nécessité du bien manger/bien produire sur le territoire.

La CdC de Haute-Saintonge s'est investie depuis plusieurs années dans des actions visant à rendre plus accessible une alimentation saine. Cela se traduit par un travail de terrain, avec les restaurants scolaires et les producteurs locaux, pour favoriser les circuits courts, proposer des menus adaptés, et des opérations d'éducation/sensibilisation pour lutter contre le gaspillage alimentaire (diminution à 66gr/jour/élève), valoriser des fruits et légumes de saison... Ces actions sont conduites grâce au recrutement d'une diététicienne et à la mobilisation du service Prévention des déchets. Des partenariats ont été signés pour la mise en œuvre des ces initiatives, avec notamment le département de Charente-Maritime, la Région (Poitou-Charentes puis Nouvelle Aquitaine), l'Europe, la Chambre d'Agriculture et la MSA.

Des initiatives sont en cours de réalisation pour approvisionnement des écoles en produits labellisés Bio. Ainsi à Pons une ferme maraîchère et pédagogique en régie municipale a été créée en 2022 (près de 1000 kilos de légumes récoltés les 6 premiers mois). Elle devrait être bientôt complétée par une légumerie. Cet outil serait mis à la disposition des acteurs de la filière, producteurs, transformateurs ou distributeurs, que ce soit pour la restauration collective ou pour des métiers de bouche. Il s'agit d'un projet structurant pour la filière alimentaire, la vente en circuit court et la restauration collective en Haute-Saintonge. D'autres projets de même type sont en cours à Nieul le Virouil, Montendre, Cercoux...).

La résilience alimentaire est un enjeu majeur pour le territoire, alors que 90% de la production agricole est exportée. La population est dans une dynamique de croissance régulière, relative à l'influence de la métropole Bordelaise et à l'attractivité croissante de la Haute Saintonge (économie, tourisme, cadre de vie).

Le Schéma de cohérence Territorial, avec le plan Climat-Air-Energie, ont été l'occasion d'acter une volonté politique forte d'aller plus loin en ce sens et de susciter l'émergence de projets sur ce territoire agricole qui s'étend sur 1 760 km<sup>2</sup>, soit environ 25% de la superficie départementale. Les activités agricoles concernent près de 60% de la superficie totale du territoire du SCoT, soit 103 500 hectares. L'emploi agricole représente 15% de l'emploi local.

La demande est forte pour disposer d'une offre alimentaire plus qualitative et en proximité. Des initiatives émergent et sont soutenues dans le cadre des contractualisations entre la CDCHS et ses partenaires (CRTE 2021 actualisé , contrat région et contrat département en cours). Ceci étant, beaucoup de ces projets ne sauront voir le jour sans une production agricole tournée vers les besoins du territoire, en particulier pour le maraîchage. Pour cela, une attention particulière doit être portée à la préservation des terres agricoles (orientation du SCOT et du PCAET), au développement des emplois locaux dans les secteurs de l'agriculture et l'agro-alimentaire, à la structuration des filières de valorisation des produits locaux et le développement de leur commercialisation en circuit-court de proximité.

## Chiffres clés du territoire



**68 107** habitants  
**129** communes  
**38,94** habitants/km<sup>2</sup>  
**1 749,20**km<sup>2</sup> de communes



**52,27%** de SAU  
**3,73%** de la SAU en bio  
**1 789** exploitations/km<sup>2</sup>  
**52,00** hectares de SAU



15.9% de pauvreté  
11,32% de chômage  
20 190,00€ de revenu médian



991,21 hectares artificialisés

## Gouvernance

### Porteurs du projet

- › Communauté de communes de Haute-Saintonge (Communauté de communes)

### Nom de l'instance de décision

Copil

### Partenaires de l'instance de décision

- › représentants des communes (Collectivités territoriales, État)
- › Sous-Préfecture (Collectivités territoriales, État)
- › DRAAF (Collectivités territoriales, État)
- › Conseil départemental 17 (Collectivités territoriales, État)
- › Région Nouvelle-Aquitaine (Collectivités territoriales, État)
- › Education nationale (Collectivités territoriales, État)
- › Lycée agricole Le Renaudin (Acteurs de la recherche et de l'enseignement)
- › Ferme communale de Pons (Acteurs de la production agricole dont foncier)
- › Pauline Mériot, agricultrice (Acteurs de la production agricole dont foncier)
- › Michel Vallaëys, agriculteur (Acteurs de la production agricole dont foncier)
- › Chef cuisine lycée de Jonzac (Acteurs de la restauration collective)
- › Hotel de Bordeaux à Pons et Domaine du Seudre à St Germain du Seudre (Acteurs de la restauration commerciale)
- › Représentants du Conseil de développement (Représentants des consommateurs)
- › Coordination du Contrat local de Santé (Acteurs de la santé)
- › Banque alimentaire de Mirambeau (Acteurs du social)
- › Le Moulin solidaire de Cercoux (Acteurs du social)
- › MSA 17 (Autres)
- › Chambre d'agriculture 17 (Autres)
- › Bio Nouvelle-Aquitaine (Autres)





### Partenaires engagés dans la mise en oeuvre du PAT


- › CDA Pays Royannais (Collectivités territoriales, État)
- › safer (Autres)


### Les objectifs stratégiques du projet

- **Le développement de la production maraîchère locale pour subvenir aux besoins du territoire**
- **Lutte contre le gaspillage alimentaire et les déchets**
- **La lutte contre la précarité alimentaire**
- **Alimentation/santé : La sensibilisation du public à une alimentation saine**

## Les principales actions du PAT par axes thématiques

	Type d'action	Actions phares	Avancement
 Économie alimentaire	Maintien et développement des circuits de proximité	Développement des circuits courts pour la restauration scolaire	Action en cours
 Culturel et gastronomie	Valorisation des produits durables et locaux auprès des structures d'accueil du tourisme, restaurateurs et métiers de bouche	Application guide des producteurs	Action en cours
 Éducation alimentaire	Actions d'éducation alimentaire à destination de la jeunesse	Sensibilisation dans les écoles	Action réalisée
 Nutrition et santé	Formation et sensibilisation du grand public sur les liens alimentation-santé	Conférences	Action réalisée

	Type d'action	Actions phares	Avancement
 Restauration collective	Diversification des sources de protéines dans les menus	Conseil diététicienne	Action réalisée
	Réduction du gaspillage alimentaire dans la restauration collective	Prévention des déchets dans les restaurants scolaires	Action en cours
	Respect de la Loi Egalim : augmentation de l'approvisionnement en produits "durables" et de qualité	cf circuits courts	Action en cours

	Type d'action	Actions phares	Avancement
 Urbanisme	Protection et mise en valeur des espaces agricoles	SCOT et PLU	Action en cours

## Évaluation

### Coopération

#### Coopération inter-PAT

Oui

CDA Pays Royannais : Développement du chanvre

#### Coopération interterritoriale

Oui

Création d'un observatoire interactif, permettant de qualifier les données et d'identifier les enjeux d'un territoire

#### PAT membre des réseaux

› PQNA

### Moyens financiers et humains

#### Dispositifs financiers mobilisés

› Le Programme National pour l'Alimentation (PNA) et ses déclinaisons régionales

› Le programme LEADER

## Moyens humains

3.5 ETP

## Coopération interterritoriale

### Contact

Fabienne Dugas - Raveneau

06 73 88 69 72

fabienne.dugas-raveneau@haute-saintonge.org

Administration générale

Cheffe de projets Santé-Mobilité-PAT

7 Rue Taillefer

17500 Jonzac

## Détail des sources

Habitants : INSEE - 2020 - Territoire

Communes : INSEE - 2023 - Territoire

Habitants /km<sup>2</sup> : INSEE - 2020 - Territoire

Km<sup>2</sup> de communes : INSEE - 2023 - Territoire

%SAU : Agreste - 2018 - Territoire

Exploitations : Agreste - 2018 - Territoire

Exploitations bio : ONB et Agence Bio - 2018 - Territoire

%SAU en bio : ONB et Agence Bio - 2018 - Territoire

Taux de pauvreté : INSEE - 2018 - Territoire

Taux de chômage : INSEE - 2018 - Territoire

% de surface artificialisée : INSEE - 2018 - Territoire

Oiseaux en milieu agricole : INSEE - 2018 - Territoire : Région