

PAT de la Communauté de communes de Puisaye-Forterre

PAT de la Communauté de communes de Puisaye-Forterre

Date de la dernière actualisation : 26/03/2024



- › Lauréat de l'appel projet national du PNA en : 2023
- › PAT labellisé par le MAA : Labellisation Niveau 1
- › Date de labellisation : 2023

Territoire

Caractéristiques et enjeux du territoire

Bourgogne-Franche-Comté

Yonne

Le territoire très rural de la CC de Puisaye-Forterre se situe dans une zone aux paysages et systèmes agraires variés : à cheval entre la Puisaye, humide et bocagère, et la Forterre avec ses plateaux calcaires disséqués aux sols superficiels (Zone Agricole Intermédiaire). Les productions agricoles majoritaires sont les grandes cultures / oléoprotéagineux avec un maintien de fermes en polyculture élevage. L'occupation du sol majoritaire sur ce territoire est l'agriculture. Ainsi, la surface agricole utile et son utilisation doit pouvoir couvrir les besoins de la population locale – mais les systèmes d'exploitation laissent peu de place à la production légumière et fruitière - mais le système alimentaire est ancré dans une multitude d'interdépendances extraterritoriales : tradition d'export des broutards, territoire peu équipé en outils de transformation, crise de l'élevage laitier... Un autre défi pour le territoire est celui du vieillissement de la démographie agricole, de la concentration des exploitations faisant apparaître un besoin d'accompagnement du renouvellement des

génération, avec une

problématique forte de transmission et d'accompagnement d'implantation de nouveaux modèles de fermes.

Sur ce territoire cohabitent également résidents saisonniers, classes moyennes, personnes âgées isolées et

personnes en situation de précarité avec un accès limité aux services et aux soins. Bien que les initiatives de vente

de produits locaux se multiplient (87 entreprises agricoles en circuits-courts), la ruralité complique l'accès

physique à une alimentation saine et durable.

L'impact des activités humaines grèvent aussi la résilience des écosystèmes (érosion de la biodiversité, pratiques individuelles parfois néfastes) et avec elle celle du système alimentaire. A ce titre, l'eau apparaît comme une ressource stratégique à préserver : des problèmes de qualité dus aux nitrates et aux produits phytosanitaires ont été à l'origine de l'abandon de plusieurs captages et de la multiplication des interconnexions pour y remédier.

Ainsi, l'amélioration de la qualité de l'eau est intimement liée à des enjeux agricoles et alimentaires. De plus, le changement climatique accentue les déséquilibres spatio-temporels entre besoins et ressources en eau, accentuant les difficultés agronomiques et économiques des paysans.

La Communauté de communes de Puisaye-Forterre est issue de la fusion de plusieurs intercommunalités réunies autour d'une même vision. Cette vision a engagé l'intercommunalité dans des démarches pionnières (TEPOS, Cit'Ergie), avant l'adoption en 2019 d'un PCAET, puis la signature en 2022 d'un Contrat de Relance et Transition Ecologique.

Des initiatives visant à promouvoir les circuits alimentaires de proximité ont vu le jour sur le territoire avant cette fusion. Parmi elles, la création d'un magasin de producteurs à Toucy dès 2003, l'animation des marchés hebdomadaires dont le marché de Toucy, élu plus beau marché de Bourgogne en 2019. D'autres ont également vu le jour en direction de publics en difficulté : la mise en place d'épiceries par l'ESAT à Mézilles (2012) et Saint-Privé (2014), soutenues par le contrat de Pays, a permis de concilier insertion professionnelle, approvisionnement en produits locaux et réinstallation de commerces dans des villages où ils avaient disparu. Des formations à destination des cuisiniers des restaurations collectives et la construction d'une cuisine centrale à Charny sont autant de réalisations visant à livrer des repas de qualité à différentes cantines scolaires, EHPAD, villages de la commune, avec une mutualisation des moyens et en privilégiant les produits locaux.

La Puisaye-Forterre constitue ainsi un écosystème vivant et inventif, avec un tissu dense d'associations et entreprises qu'il convient de soutenir et coordonner. Ces atouts la rendent propice à la démarche partenariale d'un PAT ambitieux. Parmi les nombreuses initiatives, on peut notamment citer :

la volonté du site de Guédelon (1er site touristique payant de l'Yonne) de proposer des menus semblables à ceux existant à l'époque médiévale constituant ainsi une initiative culturelle et populaire. En 2020, s'est créé le Drive des Fermes de Puisaye, un réseau d'agriculteurs-rices locaux offrant au public un site internet et des circuits de distribution proches de ce que propose la grande distribution, offrant souplesse des moyens logistiques et qualité des produits. L'Association Le P.a.r.c. accompagne la création d'espaces nourriciers collectifs et pédagogiques, mène des projets de sensibilisation à la cuisine locale notamment auprès des publics défavorisés et de nombreuses autres associations participent aux questionnements collectifs sur ces thématiques (création d'espaces nourriciers collectifs pédagogiques, projets de sensibilisation à la cuisine locale auprès des publics

défavorisés...).

La CCPF s'est structurée afin de répondre aux besoins et aux aspirations locales en inscrivant la promotion des circuits alimentaires de proximité dans le contexte institutionnel : ainsi, les programmes LEADER 2014-2022 et 2022-2027 incluent un volet « circuits alimentaires de proximité » ; et une commission dédiée a été mise en place. Le PCAET et le CRTE intègrent également l'émergence du PAT pour orchestrer la pérennisation des actions existantes et le développement de nouvelles initiatives.

L'enjeu actuel est donc de fédérer toutes ces initiatives, de coconstruire une vision commune de l'organisation de l'alimentation sur le territoire et d'éditer une feuille de route fédératrice, permettant de rapprocher les acteurs et de coordonner leurs actions.

Chiffres clés du territoire



34 228 habitants
57 communes
19,40 habitants/km²
1 764,28km² de communes



56,89% de SAU
14,73% de la SAU en bio
789 exploitations/km²
56,00 hectares de SAU



11,41% de chômage
20 580,00€ de revenu médian



186,03 hectares artificialisés

Gouvernance

Porteurs du projet

› Communauté de communes de Puisaye-Forterre (Communauté de communes)

Nom de l'instance de décision

COFIL

Partenaires de l'instance de décision

- › ADEME (Collectivités territoriales, État)
- › DRAAF Bourgogne Franche Comté (Collectivités territoriales, État)

- › Département 89 (Collectivités territoriales, État)
- › Chambre d'agriculture 89 et 58 (Acteurs de la production agricole dont foncier)
- › BIO Bourgogne Franche Comté (Acteurs de la production agricole dont foncier)
- › Terre de liens Bourgogne Franche Comté (Acteurs de la production agricole dont foncier)
- › Promotion Santé (Acteurs de la santé)
- › CPIE Yonne et Nièvre (Acteurs environnementaux)

Partenaires engagés dans la mise en oeuvre du PAT

- › SAFER Bourgogne Franche Comté (Acteurs de la production agricole dont foncier)

Les objectifs stratégiques du projet

1. Dynamique foncière

Enjeu : maintien de la population agricole et de la capacité productive

2. Production et Transformation

Enjeu : une adéquation de l'offre et la demande territoriale en faveur d'une alimentation durable et du

dynamisme économique local.

3. Consommation

Enjeu : l'accès pour toutes et tous à une alimentation saine, locale, respectueuse de l'environnement et

résiliente face aux changements environnementaux

4. Distribution avant consommation

Enjeu : une disponibilité des productions alimentaires locales pour les consommateurs (restaurateurs comme


consommateurs finaux) et adaptée aux caractéristiques rurales et socio-démographiques du territoire.


5. Environnement et Santé


Enjeu : Le monde agricole est l'un des plus impactés par les bouleversements environnementaux en cours :


effondrement de la biodiversité, réchauffement climatique, érosion des sols (etc...). Ces enjeux environnementaux sont fortement liés à des enjeux de santé humaine (intrants de synthèse potentiellement cancérogènes par exemple).


Les principales actions du PAT par axes thématiques

	Type d'action	Actions phares	Avancement
 Économie alimentaire	Organisation des filières	Diagnostic des besoins de la restauration collective en prévision d'une structuration des filières agricoles.	Action programmée

	Type d'action	Actions phares	Avancement
 Éducation alimentaire	Actions d'éducation alimentaire à destination de la petite enfance	Ateliers de cuisine parents enfants	Action en cours

	Type d'action	Actions phares	Avancement
 Nutrition et santé	Formation et sensibilisation des acteurs professionnels sur les liens alimentation-santé	Form'action des professionnels à l'alimentation durable et locale	Action programmée

	Type d'action	Actions phares	Avancement
 Environnement	Actions de protection des ressources naturelles (dont eau et biodiversité)	Prise en compte des enjeux liés à l'eau dès la phase de diagnostic	Action en cours

	Type d'action	Actions phares	Avancement
 Restauration collective	Amélioration de l'accès à la restauration collective ou accessibilité sociale de la restauration collective	Développement de la cantine à 1 euro sur le territoire	Action en cours

Évaluation

Coopération

Coopération inter-PAT

Oui

Cellule PAT mensuelle avec les PAT de l'Yonne : mise en commun du travail effectué, échanges sur les points positifs ou bloquants. Réflexion sur des potentiels partenariats avec ces PAT.

Coopération interterritoriale

Non

PAT membre des réseaux

› Teradi

Moyens financiers et humains

Dispositifs financiers mobilisés

- › Le Programme National pour l'Alimentation (PNA) et ses déclinaisons régionales
- › Le Programme national nutrition-santé (PNNS)
- › Le programme LEADER

Moyens humains

1 ETP

Coopération interterritoriale

Contact

Lucie Grebille

07 57 68 73 38

l.grebille@cc-puisayeforterre.fr

Transition Ecologique

Chargée de mission PAT

4 Rue Colette

89130 Toucy

Détail des sources

Habitants : INSEE - 2020 - Territoire

Communes : INSEE - 2023 - Territoire

Habitants /km² : INSEE - 2020 - Territoire

Km² de communes : INSEE - 2023 - Territoire

%SAU : Agreste - 2018 - Territoire

Exploitations : Agreste - 2018 - Territoire

Exploitations bio : ONB et Agence Bio - 2018 - Territoire

%SAU en bio : ONB et Agence Bio - 2018 - Territoire

Taux de pauvreté : INSEE - 2018 - Territoire

Taux de chômage : INSEE - 2018 - Territoire

% de surface artificialisée : INSEE - 2018 - Territoire

Oiseaux en milieu agricole : INSEE - 2018 - Territoire : Région