

Communauté de communes Touraine Vallée de l'Indre

PAT de la communauté de communes de Touraine Vallée de l'Indre

Date de la dernière actualisation : 20/03/2024



- › PAT labellisé par le MAA : **Labellisation Niveau 1**
- › Date de labellisation : **2021**

Territoire

Caractéristiques et enjeux du territoire

Centre-Val de Loire

Indre-et-Loire

Ce PAT est centré sur le développement des circuits-courts (produits locaux de qualité, vente directe...), et sur l'installation et le maintien des producteurs (réflexion sur les friches, la transmission). Il a pour objectif de communiquer auprès des habitants sur la production locale afin de renforcer le lien producteurs-habitants-restauration collective.

Chiffres clés du territoire



52 983 habitants

22 communes

108,43 habitants/km²

488,65km² de communes



45,35% de SAU

4,88% de la SAU en bio

272 exploitations/km²

21 960,00 hectares de SAU



7,13% de chômage

24 420,00€ de revenu médian



570,40 hectares artificialisés

Gouvernance

Porteurs du projet

- › Communauté de commune Touraine Vallée de l'Indre (Communauté de communes)

Nom de l'instance de décision

Comité de pilotage

Partenaires de l'instance de décision

- › Président et Vice-Président de la Communauté de Communes (Collectivités territoriales, État)
- › DRAAF Centre Val de Loire (Collectivités territoriales, État)
- › Région Centre Val de Loire (Collectivités territoriales, État)
- › Chambre d'Agriculture 37 (Acteurs de la production agricole dont foncier)

Partenaires engagés dans la mise en oeuvre du PAT

- › CC Touraine Ouest Val de Loire (Collectivités territoriales, État)
- › CC Gâtine Racan (Collectivités territoriales, État)
- › CNPNAF (Collectivités territoriales, État)
- › PNR Loire Anjou Touraine (Collectivités territoriales, État)
- › Chambre d'Agriculture 37 (Acteurs de la production agricole dont foncier)
- › SAFER (Acteurs de la production agricole dont foncier)
- › Syndicat aménagement de la vallée de l'Indre (Acteurs de la production agricole dont foncier)
- › Fédération Familles Rurales (Représentants des consommateurs)

Les objectifs stratégiques du projet

Favoriser l'accès à une alimentation de qualité pour tous et toutes


Préserver le foncier agricole favoriser l'installation agricole et les pratiques agricoles durables


Réduire les gaspillages et production de déchets


Soutenir les maillons intermédiaires : distribution, transformation


S'appuyer sur la restauration collective comme débouché local des productions de qualité

Les principales actions du PAT par axes thématiques

	Type d'action	Actions phares	Avancement
 Économie alimentaire	Maintien et développement de l'agriculture durable dans le périmètre	Diagnostic sur la transmission des exploitations auprès de tous les agriculteurs de plus de 55 ans	Action réalisée

	Type d'action	Actions phares	Avancement
 Culturel et gastronomie	Accompagnement des producteurs dans la distinction de leurs produits	Mise à jour du guide des producteurs en version numérique « Consommons local »	Action réalisée
	Actions de promotion des produits durables et locaux et du patrimoine gastronomique auprès des consommateurs	Participation au Salon régional de l'agriculture et de la gastronomie "Ferme expo Tours"	Action en cours

	Type d'action	Actions phares	Avancement
 Éducation alimentaire	Actions d'éducation alimentaire à destination des familles (Grand public - tous consommateurs)	Défi Alimentation	Action réalisée

	Type d'action	Actions phares	Avancement
 Urbanisme	Protection et mise en valeur des espaces agricoles	Adhésion à Vigifoncier	Action réalisée
	Protection et mise en valeur des espaces agricoles	Restauration d'une parcelle en friche sur une commune	Action réalisée
	Protection et mise en valeur des espaces agricoles	Mobilisation des « Mesures compensatoires agricoles »,	Action en cours

Évaluation

Coopération

Coopération inter-PAT

Oui

Membre du COPIL du Projet Alimentaire Territorial d'Indre-et-Loire pour travailler sur des outils structurants à l'échelle départementale - porté par la CA 37.

Signature d'un « contrat de réciprocité » avec la Métropole de Tours autour de projets en lien avec la restauration collective, le maraîchage et le foncier (2019).

Coopération interterritoriale

Non

PAT membre des réseaux

› Réseau des PAT en Centre Val de Loire

Moyens financiers et humains

Dispositifs financiers mobilisés

› Les aides des Régions

› Plan de relance

Moyens humains

0 ETP

Coopération interterritoriale

Contact

Christèle Proust-carré

02 47 34 29 00

Christele.proust-carre@tourainevalleedelindre.fr

Développement économique

Chargée de développement économique

6 place Antoine de Saint-Exupéry, Z.A. ISOPARC

37250 Sorigny

Détail des sources

Habitants : INSEE - 2020 - Territoire

Communes : INSEE - 2023 - Territoire

Habitants /km² : INSEE - 2020 - Territoire

Km² de communes : INSEE - 2023 - Territoire

%SAU : Agreste - 2018 - Territoire

Exploitations : Agreste - 2018 - Territoire

Exploitations bio : ONB et Agence Bio - 2018 - Territoire

%SAU en bio : ONB et Agence Bio - 2018 - Territoire

Taux de pauvreté : INSEE - 2018 - Territoire

Taux de chômage : INSEE - 2018 - Territoire

% de surface artificialisée : INSEE - 2018 - Territoire

Oiseaux en milieu agricole : INSEE - 2018 - Territoire : Région