

La Stratégie Alimentaire Territoriale de la Communauté de communes des Terres d'Auxois

PAT de la Communauté de communes des Terres d'Auxois

Date de la dernière actualisation : 07/05/2024



- › PAT labellisé par le MAA : Labellisation Niveau 1
- › Date de labellisation : 2023

Territoire

Caractéristiques et enjeux du territoire

Bourgogne-Franche-Comté

Côte-d'Or

Les enjeux identifiés sur la CC des Terres d'Auxois à la suite du diagnostic et retenus pour le plan d'actions 2022-2026 sont :

- optimiser les services de restauration intercommunaux (restauration scolaire et portage de repas à domicile), à savoir porter une réflexion sur le développement des outils de travail permettant d'intégrer des produits locaux dans les repas ;
- rendre accessible les produits locaux aux consommateurs de la CC des Terres d'Auxois, à savoir porter une réflexion sur la répartition de l'offre existante en matière de distribution de produits alimentaires locaux et les modalités de mobilités des ménages ;
- Structurer les circuits d'approvisionnement et de distribution alimentaire de proximité sur le territoire, à savoir porter une réflexion sur le cloisonnement des acteurs locaux de l'alimentation et sur les outils nécessaires pour permettre aux produits du territoire d'être consommés sur place.

Chiffres clés du territoire



15 815 habitants
76 communes
20,45 habitants/km²
773,53km² de communes



62,57% de SAU
8,81% de la SAU en bio
333 exploitations/km²
47 926,00 hectares de SAU



12.5% de pauvreté
8,88% de chômage
21 450,00€ de revenu médian



183,24 hectares artificialisés

Gouvernance

Porteurs du projet

- › Communauté de communes des Terres d'Auxois (Communauté de communes)

Nom de l'instance de décision

COPIL de la stratégie alimentaire territoriale de la CCTA

Partenaires de l'instance de décision

- › Département de la Côte-d'Or (Collectivités territoriales, État)
- › DRAAF (Collectivités territoriales, État)
- › DDT 21 (Collectivités territoriales, État)
- › PETR du Pays Auxois Morvan (Collectivités territoriales, État)
- › Office de Tourisme Auxois Morvan (Collectivités territoriales, État)
- › Chambre d'Agriculture de la Côte-d'Or (Acteurs de la production agricole dont foncier)
- › Les Fermes de l'Auxois (Acteurs de la production agricole dont foncier)
- › Centre Hospitalier de Semur (Acteurs de la restauration collective)
- › Collège de Vitteaux (Acteurs de la restauration collective)
- › Maison de retraite de Précy-sous-Thil (Acteurs de la restauration collective)
- › Institut de Vigne (Acteurs de la restauration collective)
- › Ensemble scolaire privé Saint-Joseph La salle de Semur (Acteurs de la restauration collective)
- › Maison Familiale et Rurale de Semur (Acteurs de la restauration collective)
- › Le Pari Gourmet (Acteurs de la restauration commerciale)

› Ville de Semur - marché hebdomadaire (Acteurs de la distribution alimentaire)

Partenaires engagés dans la mise en oeuvre du PAT


› Département de la Côte-d'Or (Collectivités territoriales, État)


› Les Fermes de l'Auxois (Acteurs de la production agricole dont foncier)


Les objectifs stratégiques du projet


- Optimiser les services intercommunaux de restauration collective
- Rendre accessible les produits locaux aux consommateurs de la CC des Terres d'Auxois
- Structurer les circuits d'approvisionnement et de distribution alimentaire de proximité

Les principales actions du PAT par axes thématiques

	Type d'action	Actions phares	Avancement
 Économie alimentaire	Maintien et développement des circuits de proximité	Structurer les approvisionnements locaux en restauration hors domicile	Action en cours
	Organisation des filières	Valoriser les produits de l'élevage dans les circuits de proximité	Action programmée

	Type d'action	Actions phares	Avancement
 Éducation alimentaire	Actions d'éducation alimentaire à destination de la jeunesse	Plan éducatif alimentaire intercommunal	Action en cours
	Actions d'éducation alimentaire à destination des familles (Grand public - tous consommateurs)	Plan éducatif alimentaire intercommunal	Action en cours
	Formation et sensibilisation des acteurs professionnels et élus aux enjeux de l'alimentation durable	Plan éducatif alimentaire intercommunal	Action en cours

	Type d'action	Actions phares	Avancement
 Restauration collective	Autres actions d'accompagnement de la restauration collective	Relocaliser la production des repas en restauration collective scolaire et petite enfance intercommunale	Action en cours
	Réduction du gaspillage alimentaire dans la restauration collective	Plan éducatif alimentaire intercommunal	Action en cours

	Type d'action	Actions phares	Avancement
 Urbanisme	Logistique	Expérimenter la mise en place de casiers de vente de produits locaux 24H/24 et 7J/7 à Semur-en-Auxois	Action en cours

Évaluation

Méthode(s) d'évaluation utilisée(s)

› Autre (champ libre)

Coopération

Coopération inter-PAT

Oui

PAT du Département de la Côte-d'Or :

- mise à disposition d'un agent départementale en charge du PAT de la CC des Terres d'Auxois
- coopération avec le volet logistique du PAT départemental sur les actions de structuration des approvisionnements locaux en restauration hors domicile
- coopération sur l'étude de faisabilité relative à la relocalisation des repas en restauration scolaire et petite enfance intercommunale

PAT du Pays Auxois Morvan :

- p'intégration de la CC des Terres d'Auxois dans le COPIL du PAT Pays Auxois Morvan
- coopération sur l'expérimentation des distributeurs automatiques de produits locaux
- coopération sur les actions en lien avec la structuration des approvisionnements en restauration hors domicile

Coopération interterritoriale

Non

PAT membre des réseaux

- › TERADi - réseau régional BFC
- › Réseau national France PAT

Moyens financiers et humains

Dispositifs financiers mobilisés

› Les Contrats de Relance et de Transition Ecologique - CRTE

› Le programme LEADER

Moyens humains

1 ETP

Coopération interterritoriale

Contact

Maeva VINCENT

03 80 63 68 95

maeva.vincent@cotedor.fr

Service Agriculture et Alimentation de Proximité

Chargée de mission territorialisée alimentation de proximité

53 bis Rue de la Préfecture

21000 Dijon

Détail des sources

Habitants : INSEE - 2020 - Territoire

Communes : INSEE - 2023 - Territoire

Habitants /km² : INSEE - 2020 - Territoire

Km² de communes : INSEE - 2023 - Territoire

%SAU : Agreste - 2018 - Territoire

Exploitations : Agreste - 2018 - Territoire

Exploitations bio : ONB et Agence Bio - 2018 - Territoire

%SAU en bio : ONB et Agence Bio - 2018 - Territoire

Taux de pauvreté : INSEE - 2018 - Territoire

Taux de chômage : INSEE - 2018 - Territoire

% de surface artificialisée : INSEE - 2018 - Territoire

Oiseaux en milieu agricole : INSEE - 2018 - Territoire : Région