

Projet Alimentaire Territorial : « Nourrir le Clunisois : vers une autonomie alimentaire durable et résiliente »

PAT de la Communauté de Communes du Clunisois

Date de la dernière actualisation : 21/03/2024



- › PAT labellisé par le MAA : **Labellisation Niveau 1**
- › Date de labellisation : **2021**

Territoire

Caractéristiques et enjeux du territoire

Bourgogne-Franche-Comté

Saône-et-Loire

Le Clunisois est un territoire rural, comprenant 41 communes et 14 500 habitants. En tant que territoire rural, il peut être fragilisé par la disparition de services publics et de commerces, la désertification médicale, la dépendance à l'automobile et aux énergies fossiles. Le bassin de la Grosne est fortement impacté par les sécheresses récurrentes.

Parallèlement, le territoire bénéficie d'une position géographique favorable, proche des axes de circulation. Il est caractérisé par une biodiversité riche, liée à la géologie, au relief et à son agriculture majoritairement extensive, garante également d'une certaine qualité des paysages. C'est un territoire attractif, avec une forte fréquentation touristique, et dynamique au niveau associatif et culturel. Il est riche également de la présence de plusieurs entreprises industrielles de taille intermédiaire dont un certain nombre sont liées à l'agriculture et à l'alimentation.

L'agriculture en est un des secteurs économiques principaux, caractérisée par un élevage bovin allaitant extensif majoritaire, une dépendance de la fluctuation des cours du lait et de la viande. Elle est déficitaire en production maraîchère, arboricole et en cultures céréalières et légumineuses pour l'alimentation humaine. Le territoire fait face à une baisse prévisible du nombre d'agriculteurs (un tiers a plus de 55 ans), avec une problématique autour de la transmission des fermes en élevage. Parallèlement, il a une dynamique positive d'installations, ces installations étant pour un certain nombre sur des modèles différents des fermes plus traditionnelles.

Chiffres clés du territoire



13 789 habitants

41 communes

31,20 habitants/km²

441,93km² de communes



56,53% de SAU

8,44% de la SAU en bio

270 exploitations/km²

31 exploitations bio

24 696,00 hectares de SAU



12% de pauvreté

7,81% de chômage

22 450,00€ de revenu médian

120 personnes inscrites à l'aide alimentaire



80,55 hectares artificialisés

Gouvernance

Porteurs du projet

- › Communauté de Communes du Clunisois (Communauté de communes)

Nom de l'instance de décision

Comité de pilotage du PAT du Clunisois

Partenaires de l'instance de décision

- › Conseil Régional Bourgogne Franche Comté (Collectivités territoriales, État)
- › Conseil Départemental de Saône-et-Loire (Collectivités territoriales, État)
- › PETR Mâconnais Sud Bourgogne (Collectivités territoriales, État)
- › EPLEFPA de Davayé (Acteurs de la recherche et de l'enseignement)
- › MFR du Clunisois (Acteurs de la recherche et de l'enseignement)
- › Chambre d'agriculture de Saône-et-Loire (Acteurs de la production agricole dont foncier)
- › BioBFC (Acteurs de la production agricole dont foncier)
- › JA (Acteurs de la production agricole dont foncier)
- › FDSEA (Acteurs de la production agricole dont foncier)
- › Confédération paysanne (Acteurs de la production agricole dont foncier)
- › SAFER Bourgogne Franche Comté (Acteurs de la production agricole dont foncier)
- › Semeurs du possible (Acteurs de la production agricole dont foncier)
- › Terre de liens (Acteurs de la production agricole dont foncier)
- › Ferm'Innov (Acteurs de la production agricole dont foncier)

- › Aucun partenaire identifié à ce stade du projet (Acteurs de la production agricole dont foncier)
- › Massilly (Acteurs de la transformation agroalimentaire)
- › CERD (Acteurs de la transformation agroalimentaire)
- › APAP (Acteurs de la transformation agroalimentaire)
- › Laboratoire de Salornay-sur-Guye (Acteurs de la transformation agroalimentaire)
- › Laboratoire de Salornay-sur-Guye (Acteurs de la restauration collective)
- › Département de Saône-et-Loire (Acteurs de la restauration collective)
- › CMA 71 (Acteurs de la restauration commerciale)
- › CCI 71 (Acteurs de la restauration commerciale)
- › La Marande bio (Représentants des consommateurs)
- › PETR Mâconnais Sud Bourgogne (Acteurs de la santé)
- › Le Pont (Acteurs du social)
- › Département de Saône-et-Loire (Acteurs du social)
- › SIRTOM de la Vallée de la Grosne (Acteurs environnementaux)
- › EPAGE de la Grosne (Acteurs environnementaux)
- › ADEME Bourgogne Franche Comté (Acteurs environnementaux)
- › Greniers d'Abondance (Autres)

Partenaires engagés dans la mise en oeuvre du PAT


- › Département (Collectivités territoriales, État)
- › PETR (Collectivités territoriales, État)
- › EPLEFPA Davayé (Acteurs de la recherche et de l'enseignement)
- › MFR du Clunisois (Acteurs de la recherche et de l'enseignement)
- › Chambre d'agriculture (Acteurs de la production agricole dont foncier)
- › SAFER (Acteurs de la production agricole dont foncier)
- › BioBFC (Acteurs de la production agricole dont foncier)
- › Semeurs du possible (Acteurs de la production agricole dont foncier)
- › Terre de liens (Acteurs de la production agricole dont foncier)
- › Accueil Paysan (Acteurs de la production agricole dont foncier)
- › RARES (Acteurs de la production agricole dont foncier)
- › CERD (Acteurs de la transformation agroalimentaire)
- › Massilly France (Acteurs de la transformation agroalimentaire)
- › Département (Acteurs de la restauration collective)
- › CCI (Acteurs de la restauration commerciale)
- › CMA (Acteurs de la restauration commerciale)
- › La Marande bio (Représentants des consommateurs)
- › PETR Mâconnais Sud Bourgogne (Acteurs de la santé)
- › Le Pont (Acteurs du social)


Les objectifs stratégiques du projet


- Soutenir une production agricole permettant de répondre aux besoins alimentaires du territoire et à la préservation du paysage
- Accompagner les filières locales et le maintien de la valeur ajoutée sur le territoire
- Valoriser les produits et les savoir-faire locaux


- Soutenir l'accès à une alimentation saine et de qualité pour tous
- Accompagner la transition écologique du système alimentaire
- Accompagner le développement du PAT


Les principales actions du PAT par axes thématiques


	Type d'action	Actions phares	Avancement
 Économie alimentaire	Maintien et développement de l'agriculture durable dans le périmètre	Audit territorial multi-acteurs financé par la Région	Action en cours
	Maintien et développement des circuits de proximité	Valoriser les produits locaux bruts et transformés	Action en cours
	Organisation des filières	Accompagner la filière viande	Action en cours


	Type d'action	Actions phares	Avancement
 Culturel et gastronomie	Actions de promotion des produits durables et locaux et du patrimoine gastronomique auprès des consommateurs	Valoriser les produits locaux bruts et transformés	Action programmée


	Type d'action	Actions phares	Avancement
 Éducation alimentaire	Actions d'éducation alimentaire à destination de la jeunesse	Actions d'éducation alimentaire	Action programmée
	Actions d'éducation alimentaire à destination de la petite enfance	Actions d'éducation alimentaire petite enfance	Action programmée
	Actions d'éducation alimentaire à destination des familles (Grand public - tous consommateurs)	Actions d'éducation alimentaire à destination des familles	Action programmée

	Type d'action	Actions phares	Avancement
 Nutrition et santé	Formation et sensibilisation des acteurs professionnels sur les liens alimentation-santé	Formation lien alimentation-santé	Action programmée

	Type d'action	Actions phares	Avancement
 Justice sociale	Actions d'accessibilité géographique	Epicerie sociale	Action en cours
	Actions d'accessibilité sociale	Epicerie sociale du Clunisois	Action réalisée
	Actions de coordination entre les acteurs de la lutte contre la précarité alimentaire	Coordination entre les acteurs de la lutte contre la précarité alimentaire	Action en cours

	Type d'action	Actions phares	Avancement
 Environnement	Diminution du gaspillage alimentaire, réduction et recyclage des déchets, collecte sélective des biodéchets	Brigade des compotes	Action en cours

	Type d'action	Actions phares	Avancement
 Restauration collective	Autres actions d'accompagnement de la restauration collective	Salons de la restauration collective	Action en cours
	Respect de la Loi Egalim : augmentation de l'approvisionnement en produits "durables" et de qualité	Mise en lien fournisseurs et acheteurs, communication sur la loi EGALIM	Action en cours

	Type d'action	Actions phares	Avancement
 Gouvernance	Groupes de concertation thématiques pérennes	Gouvernance du PAT	Action en cours

Évaluation

Méthode(s) d'évaluation utilisée(s)

- › ORSAT/Les Greniers d'Abondance
- › Autre (champ libre)

Coopération

Coopération inter-PAT

Oui

Participation au PAT départemental. Lien fréquent avec les territoires voisins et du département pour échange d'expériences. Certains projets couvrent par ailleurs un territoire plus vaste que le Clunisois (ex du labo de transformation, du projet d'abattoir, de l'approvisionnement en produits locaux des cantines...).

Coopération interterritoriale

Oui

Projet dans le cadre du PNA avec le CERD sur les marchés de plein vent
Projet MIAM avec CIVAM et Active sur le rapprochement agriculteurs / aide alimentaire

PAT membre des réseaux

- › Réseau des PAT Bourgogne Franche Comté
- › Réseau départemental des PAT 71

Moyens financiers et humains

Dispositifs financiers mobilisés

- › Le Programme National pour l'Alimentation (PNA) et ses déclinaisons régionales
- › Les aides des Régions

Moyens humains

1 ETP

Coopération interterritoriale

Contact

Claire Pernet

0761850592

claire.pernet@enclunisois.fr

Pôle économie-services au public

Chargée de mission PAT

5 Place du Marché

71250 Cluny

Détail des sources

Habitants : INSEE - 2020 - Territoire

Communes : INSEE - 2023 - Territoire

Habitants /km² : INSEE - 2020 - Territoire

Km² de communes : INSEE - 2023 - Territoire

%SAU : Agreste - 2018 - Territoire

Exploitations : Agreste - 2018 - Territoire

Exploitations bio : ONB et Agence Bio - 2018 - Territoire

%SAU en bio : ONB et Agence Bio - 2018 - Territoire

Taux de pauvreté : INSEE - 2018 - Territoire

Taux de chômage : INSEE - 2018 - Territoire

% de surface artificialisée : INSEE - 2018 - Territoire

Oiseaux en milieu agricole : INSEE - 2018 - Territoire : Région