

Communauté de communes Eguzon-Argenton

Vallée de la Creuse

PAT de la Communauté de communes Eguzon-Argenton Vallée de la Creuse

Date de la dernière actualisation : 20/02/2024



› PAT labellisé par le MAA : Labellisation Niveau 1

› Date de labellisation : 2021

Territoire

Caractéristiques et enjeux du territoire

Centre-Val de Loire

Indre

Chiffres clés du territoire



19 684 habitants

21 communes

43,21 habitants/km²

455,55km² de communes



55,61% de SAU

5,84% de la SAU en bio

235 exploitations/km²

25 025,00 hectares de SAU



11,58% de chômage

20 130,00€ de revenu médian



258,69 hectares artificialisés

Gouvernance

Porteurs du projet

- › Communauté de Communes d'Éguzon-Argenton-Vallée de la creuse (Communauté de communes)
- › ADAR-Civam, CPIE Brenne Berry, ADEARI, Cagette et Fourchette (Association)

Nom de l'instance de décision

Comité de pilotage

Partenaires de l'instance de décision

- › Elus locaux (Collectivités territoriales, État)
- › DDT (Collectivités territoriales, État)
- › Aucun partenaire identifié à ce stade du projet (Collectivités territoriales, État)
- › Terre de Liens (Acteurs de la production agricole dont foncier)
- › ADAR-CIVAM (Acteurs de la production agricole dont foncier)
- › ADEARI (Acteurs de la production agricole dont foncier)
- › CA 36 (Acteurs de la production agricole dont foncier)
- › Cagette et Fourchette (Acteurs de la restauration collective)
- › EHPAD (Acteurs du social)
- › association de solidarité (Acteurs du social)
- › CPIE Brenne-Berry (Acteurs environnementaux)
- › Fédération des œuvres laïques - FOL (Autres)
- › Office du tourisme (Autres)

Partenaires engagés dans la mise en oeuvre du PAT

- › ADAR CIVAM (Acteurs de la production agricole dont foncier)
- › ADEARI (Acteurs de la production agricole dont foncier)
- › CA 36 (Acteurs de la production agricole dont foncier)
- › SAFER (Acteurs de la production agricole dont foncier)
- › GDAB (Acteurs de la production agricole dont foncier)
- › Etablissement d'enseignement agricoles (Acteurs de la production agricole dont foncier)
- › Terre de Liens (Acteurs de la production agricole dont foncier)
- › Cagette et Fourchette (Acteurs de la restauration commerciale)
- › Resto du Coeur (Acteurs du social)
- › Epicerie sociale (Acteurs du social)
- › CPIE Brenne Berry (Acteurs environnementaux)
- › Bibliothèque communautaire (Autres)

Les objectifs stratégiques du projet

Structurer une dynamique territoriale autour de l'alimentation et animer une démarche progressive


Favoriser la Démocratie Alimentaire

Accompagner la restauration collective (scolaire et sénior) et commerciale vers plus de local et de qualité


Développer l'offre et les débouchés en circuits courts de proximité (CCP) au profit des producteurs du territoire / Valoriser les produits de terroir en lien avec l'activité de tourisme


Installer et pérenniser les exploitations agricoles sur le territoire, notamment la production en agriculture biologique

Les principales actions du PAT par axes thématiques

	Type d'action	Actions phares	Avancement
 Économie alimentaire	Autres actions relevant de l'économie alimentaire	Questionnaires destinées aux producteurs et forum de rencontres	Action réalisée

	Type d'action	Actions phares	Avancement
 Justice sociale	Actions d'information et/ou de sensibilisation à destination de publics spécifiques	Défi alimentation	Action en cours
	Actions d'information et/ou de sensibilisation à destination de publics spécifiques	Formation pour les acteurs de l'aide alimentaire	Action réalisée
	Actions d'information et/ou de sensibilisation à destination de publics spécifiques	Organisation du Festival Alimenterre	Action réalisée
	Actions d'information et/ou de sensibilisation à destination de publics spécifiques	Conférence gesticulés "De la Fourche à la fourchette ? Non l'inverse !"	Action réalisée

	Type d'action	Actions phares	Avancement
 Restauration collective	Autres actions d'accompagnement de la restauration collective	Rencontres : « Découvre mon métier, mon assiette, mon terroir »	Action réalisée
	Autres actions d'accompagnement de la restauration collective	Création de 8 vidéos pour présenter les fermes	Action réalisée
	Autres actions d'accompagnement de la restauration collective	Atelier thématique de calcul des coûts	Action réalisée
	Respect de la Loi Egalim : augmentation de l'approvisionnement en produits "durables" et de qualité	Lancement d'un AMI (2024) pour la resto collective	Action programmée

	Type d'action	Actions phares	Avancement
 Urbanisme	Protection et mise en valeur des espaces agricoles	Journée rencontre des acteurs de l'installation et de la transmission du territoire	Action réalisée
	Protection et mise en valeur des espaces agricoles	Ciné-débat avec la projection du film « l'installation »	Action réalisée
	Protection et mise en valeur des espaces agricoles	Ferme ouverte sur le changement de pratique et le foncier	Action réalisée
	Protection et mise en valeur des espaces agricoles	Rencontres automnales 2023	Action réalisée
	Protection et mise en valeur des espaces agricoles	Construire une stratégie foncière agricole territorialisée au service de l'alimentation	Action réalisée

Évaluation

Coopération

Coopération inter-PAT

Oui

Réunions entre chargé.e.s de mission PAT du département afin de réfléchir sur des problématiques communes à l'échelle départementale.

Coopération interterritoriale

Non

PAT membre des réseaux

› Réseau région des PAT en Centre Val de Loire

Moyens financiers et humains

Dispositifs financiers mobilisés

› Plan de relance

Moyens humains

1 ETP

Coopération interterritoriale

Contact

Flora Mathy

06 10 61 34 06

flora.mathy@cc-valleedelacreuse.fr

Transition écologique

Chargée de mission Transition écologique et Alimentation

69 rue Auclert Descottes

36200 Argenton-sur-Creuse

Détail des sources

Habitants : INSEE - 2020 - Territoire

Communes : INSEE - 2023 - Territoire

Habitants /km² : INSEE - 2020 - Territoire

Km² de communes : INSEE - 2023 - Territoire

%SAU : Agreste - 2018 - Territoire

Exploitations : Agreste - 2018 - Territoire

Exploitations bio : ONB et Agence Bio - 2018 - Territoire

%SAU en bio : ONB et Agence Bio - 2018 - Territoire

Taux de pauvreté : INSEE - 2018 - Territoire

Taux de chômage : INSEE - 2018 - Territoire

% de surface artificialisée : INSEE - 2018 - Territoire

Oiseaux en milieu agricole : INSEE - 2018 - Territoire : Région