

Communauté de communes Yvetot Normandie

PAT Yvetot Normandie

Date de la dernière actualisation : 05/03/2024



- › Lauréat de l'appel projet national du PNA en : 2021
- › PAT labellisé par le MAA : **Labellisation Niveau 1**
- › Date de labellisation : 2021

Territoire

Caractéristiques et enjeux du territoire

Normandie

Seine-Maritime

Un prix du foncier très élevé.

Un tendance à l'agrandissement des exploitations

Une diminution des surfaces en prairie (phénomènes de ruissellement importants)

Une agriculture dépendante des produits pétroliers.

Une ressource en eau vulnérable

Une proportion de femmes seules avec enfants, personnes seules, et ménages touchés par la précarité alimentaire

Une restauration collective qui pourrait être un levier important pour une consommation plus locale

Chiffres clés du territoire



26 418 habitants

19 communes

156,28 habitants/km²

169,04km² de communes



72,25% de SAU

0,65% de la SAU en bio

169 exploitations/km²

4 exploitations bio

12 168,00 hectares de SAU



10% de pauvreté

9,43% de chômage

22 220,00€ de revenu médian

500 personnes inscrites à l'aide alimentaire



249,48 hectares artificialisés

Gouvernance

Porteurs du projet

› Communauté de Communes d'Yvetot Normandie (Communauté de communes)

Nom de l'instance de décision

COFIL PAT Yvetot Normandie

Partenaires de l'instance de décision

› DRAAF ADEME CD76 EPCI VOISINS (Collectivités territoriales, État)

› NATURA POLE YVETOT (Acteurs de la recherche et de l'enseignement)

› CHAMBRE AGRICULTURE BIO EN NORMANDIE CIVAM NORMANDS SAFER NORMANDIE (Acteurs de la production agricole dont foncier)

› CCAS ASSOCIATION ISA (EPICERIE SOLIDAIRE) (Acteurs du social)

› SYNDICAT D'EAU SMEACC (Acteurs environnementaux)

Partenaires engagés dans la mise en oeuvre du PAT

› CCAS ET ASSOCIATION ISA (Acteurs du social)

Les objectifs stratégiques du projet

1 Maintenir l'activité agricole du territoire, évoluer vers une agriculture nourricière et développer les circuits courts

2. Accompagner les structures d'aide alimentaire et favoriser l'accessibilité alimentaire pour tous


3- promouvoir une agriculture durable pour la préservation de la ressource en eau


4- Faire de la sensibilisation une priorité et mettre en valeur les producteurs locaux et développer l'image du territoire


5- Atteindre les objectifs de la loi EGALIM

6- Réduire le gaspillage alimentaire

Les principales actions du PAT par axes thématiques

	Type d'action	Actions phares	Avancement
 Culturel et gastronomie	Actions de promotion des produits durables et locaux et du patrimoine gastronomique auprès des consommateurs	Fermes ouvertes: visites des exploitations agricoles travaillant en circuit court dans notre programme annuel d'animations touristiques gratuites pour les habitants.	Action réalisée

	Type d'action	Actions phares	Avancement
 Nutrition et santé	Formation et sensibilisation du grand public sur les liens alimentation-santé	Ateliers cuisine plaisir et nutrition à destination des seniors	Action réalisée

	Type d'action	Actions phares	Avancement
 Justice sociale	Actions d'information et/ou de sensibilisation à destination de publics spécifiques	Mise en place de modules de sensibilisation à destination des personnes bénéficiaires de l'épicerie solidaire	Action en cours

Évaluation

Méthode(s) d'évaluation utilisée(s)

> Autre (champ libre)

Coopération

Coopération inter-PAT

Oui

CC Caux Austreberthe

Caux Seine Agglomération

Pnr Boucles de la Seine Normandie

Conseil Départemental Seine Maritime

Coopération interterritoriale

Oui

CC Doudeville Yerville: Village Cauchois à la fête du ventre de Rouen depuis 2022

PAT membre des réseaux

› Réseau Normand

› Réseau Seine Maritime

Moyens financiers et humains

Dispositifs financiers mobilisés

› Le Programme National pour l'Alimentation (PNA) et ses déclinaisons régionales

Moyens humains

0 ETP

Coopération interterritoriale

Contact

Blanche Despaigne

02 77 43 99 93

Blanche.DESPAIGNE@yvetot-normandie.fr

Transition écologique et énergétique

chargée de mission transition écologique

4 rue de la Brême

76190 Yvetot

Détail des sources

Habitants : INSEE - 2020 - Territoire

Communes : INSEE - 2023 - Territoire

Habitants /km² : INSEE - 2020 - Territoire

Km² de communes : INSEE - 2023 - Territoire

%SAU : Agreste - 2018 - Territoire

Exploitations : Agreste - 2018 - Territoire

Exploitations bio : ONB et Agence Bio - 2018 - Territoire

%SAU en bio : ONB et Agence Bio - 2018 - Territoire

Taux de pauvreté : INSEE - 2018 - Territoire

Taux de chômage : INSEE - 2018 - Territoire

% de surface artificialisée : INSEE - 2018 - Territoire

Oiseaux en milieu agricole : INSEE - 2018 - Territoire : Région