

PAT de la Maison Paysanne de l'Aude

PAT de la Haute Vallée de l'Aude

Date de la dernière actualisation : 21/03/2024



- › Lauréat de l'appel projet national du PNA en : 2021
- › PAT labellisé par le MAA : **Labellisation Niveau 1**
- › Date de labellisation : 2021

Territoire

Caractéristiques et enjeux du territoire

Occitanie

Aude

La Haute Vallée de l'Aude a des spécificités territoriales. Elles sont marquées par la diversité de ses conditions pédo-climatiques qui font la diversité des biotopes et paysages entre coteaux, montagne sèche, zone de montagne et à l'interface entre climat méditerranéen et océanique. Schématiquement, on retrouve l'élevage conduit généralement sous sa forme pastorale dans les territoires montagneux du Sud de la HVA et la viticulture au Nord. De par la concurrence accrue que connaissent les rares terres plates et irrigables de la Haute-Vallée, les cultures vivrières (maraichage, légumineuses et arboriculture en tête) sont sous-représentées, ne permettant pas de concourir à la souveraineté alimentaire du territoire.

Le territoire est caractérisé depuis le milieu du XIXème siècle par un exode rural massif qui a conduit à un très fort déclin démographique. Les fermetures d'usines ont rythmé le siècle passé entraînant une forte paupérisation de ce territoire très rural déclassé socialement, marqué par un vieillissement accru de sa population, un solde migratoire négatif (notamment chez les 15-29 ans), un fort taux de chômage ou encore une désertification médicale progressive.

Une situation sociale et économique qui a conduit les habitants et usagers de ce territoire à fortement se mobiliser à travers de nombreuses organisations collectives. C'est ainsi qu'associations promouvant le développement du territoire et coopératives agricoles et multi-partie-prenantes sont apparues depuis une trentaine d'années, structurant un panorama d'acteurs de l'Economie Sociale et Solidaire dense et dynamique.

Chiffres clés du territoire



41 397 habitants

137 communes

23,55 habitants/km²

1 757,80km² de communes



26,20% de SAU

25,15% de la SAU en bio

1 022 exploitations/km²

26,00 hectares de SAU



20% de pauvreté

14,86% de chômage

19 570,00€ de revenu médian



278,56 hectares artificialisés

Gouvernance

Porteurs du projet

- › SCIC (Autre)

Nom de l'instance de décision

Comité de Pilotage

Partenaires de l'instance de décision

- › Département de l'Aude (Collectivités territoriales, État)
- › Communauté de Communes du Limouxin (Collectivités territoriales, État)
- › Communauté de Communes des Pyrénées Audoises (Collectivités territoriales, État)
- › Ville de Limoux (Collectivités territoriales, État)
- › Nature et Progrès (Acteurs de la production agricole dont foncier)
- › ADEAR (Acteurs de la production agricole dont foncier)
- › Terre de Liens (Acteurs de la production agricole dont foncier)
- › FR Civam (Acteurs de la production agricole dont foncier)
- › Accueil paysan (Acteurs de la production agricole dont foncier)
- › Graine de Paysans (ETA) (Acteurs de la production agricole dont foncier)
- › Biocivam (Acteurs de la production agricole dont foncier)
- › Chambre d'Agriculture (Acteurs de la production agricole dont foncier)
- › SAFER (Acteurs de la production agricole dont foncier)
- › Viandes Pyrénées Audoises (Acteurs de la production agricole dont foncier)

- › FD CUMA (Acteurs de la production agricole dont foncier)
- › Tendre d'Oc (Acteurs de la production agricole dont foncier)
- › CAVALE (Acteurs de la transformation agroalimentaire)
- › Les Jardins de la Haute Vallée (Acteurs de la transformation agroalimentaire)
- › Coopérative du Pays de Sault (Acteurs de la transformation agroalimentaire)
- › Syndicat mixte de l'abattoir de Quillan (Acteurs de la transformation agroalimentaire)
- › Terre Mère (Acteurs de la distribution alimentaire)
- › Biocoop Floréal (Acteurs de la distribution alimentaire)
- › Médecin du Monde (Acteurs de la santé)
- › Solidarité Paysans (Acteurs du social)
- › Réseau des Initiatives de la Haute Vallée de l'Aude (Acteurs du social)
- › GéeAude (Acteurs environnementaux)
- › Aimer'Aude (Acteurs environnementaux)
- › Eco-citoyennetés (Acteurs environnementaux)
- › Coopérative de transition écologique (Acteurs environnementaux)

Partenaires engagés dans la mise en oeuvre du PAT


- › ADEAR de l'Aude (Acteurs de la production agricole dont foncier)
- › Biocivam de l'Aude (Acteurs de la production agricole dont foncier)
- › Chambre d'Agriculture de l'Aude (Acteurs de la production agricole dont foncier)
- › Graine del País (Acteurs de la production agricole dont foncier)
- › Nature et Progrès (Acteurs de la production agricole dont foncier)
- › Terre de Liens (Acteurs de la production agricole dont foncier)
- › Cavale (Acteurs de la transformation agroalimentaire)
- › Les Jardins de la Haute Vallée (Acteurs de la transformation agroalimentaire)
- › Syndicat mixte de l'abattoir de Quillan (Acteurs de la transformation agroalimentaire)
- › Eco-citoyennetés (Acteurs environnementaux)


Les objectifs stratégiques du projet


Les partenaires s'engagent notamment au travers de la charte du PAT, à soutenir et engager des opérations visant à « produire mieux, éduquer et manger mieux pour soutenir l'agriculture locale ». Ces objectifs sont motivés par des enjeux globaux. Il s'agit là d'œuvrer pour :


- garantir le renouvellement des générations agricoles,
- préserver les espaces agricoles et la qualité des différentes ressources utilisées par l'activité agricole (eau, sol, climat, graines, biodiversité...) afin d'assurer la durabilité de cette activité indispensable,
- porter une attention à la juste rémunération des agriculteurs,
- Améliorer l'accès à une alimentation de qualité choisie tant pratiquement qu'économiquement.


Les principales actions du PAT par axes thématiques


	Type d'action	Actions phares	Avancement
 <p>Éducation alimentaire</p>	<p>Actions d'éducation alimentaire à destination des familles (Grand public - tous consommateurs)</p>	<p>Marchés apprenants</p>	<p>Action réalisée</p>

	Type d'action	Actions phares	Avancement
 <p>Justice sociale</p>	<p>Actions d'information et/ou de sensibilisation à destination de publics spécifiques</p>	<p>Ateliers mieux manger pour trois fois rien</p>	<p>Action en cours</p>

	Type d'action	Actions phares	Avancement
 <p>Environnement</p>	<p>Diminution du gaspillage alimentaire, réduction et recyclage des déchets, collecte sélective des biodéchets</p>	<p>Développement du compostage collectif</p>	<p>Action réalisée</p>

	Type d'action	Actions phares	Avancement
 <p>Restauration collective</p>	<p>Autres actions d'accompagnement de la restauration collective</p>	<p>Accompagner les projets de restauration hors domicile durable et locale en lien avec la loi Egalim</p>	<p>Action réalisée</p>

	Type d'action	Actions phares	Avancement
 <p>Urbanisme</p>	<p>Autres</p>	<p>Diagnostic foncier-agri-vivrier et accompagner à l'installation et la transmission de fermes</p>	<p>Action réalisée</p>

	Type d'action	Actions phares	Avancement
 Gouvernance	Démocratie alimentaire	Convention citoyenne de l'alimentation	Action en cours
	Groupes de concertation thématiques pérennes	Commissions thématiques	Action en cours

Évaluation

Méthode(s) d'évaluation utilisée(s)

› Syalinnov

Coopération

Coopération inter-PAT

Oui

Dans l'Aude, nous avons une dynamique interPAT existante depuis 2020 et qui s'est développée depuis le plan de relance. Dans le cadre du réseau interPAT, l'ensemble des animateurs de PAT se réunissent régulièrement, échangent sur leurs missions, leurs actions, les tâches administratives et nous nous entraisons. En parallèle de ce soutien mutuel, nous développons également des outils de communication interPAT : un document de 8 pages pour chaque PAT sur le même modèle de mise en page, un document de 32 pages commun sur la situation de l'agriculture et l'alimentation dans l'Aude, ainsi qu'un site interPAT où nous centralisons nos ressources, actualités... : www.interpat-aude.fr

Coopération interterritoriale

Non

PAT membre des réseaux

› Réseau PAT Occitanie

Moyens financiers et humains

Dispositifs financiers mobilisés

- › Le Programme National pour l'Alimentation (PNA) et ses déclinaisons régionales
- › Le Programme national de santé environnement (PNSE) et déclinaisons régionales
- › Le programme LEADER
- › Plan de relance
- › Autres

Moyens humains

1 ETP

Coopération interterritoriale

Contact

Marine Mertz

07 50 04 50 96

pathva@mp11.fr

Projet Alimentaire territorial

Chargée de mission Projet Alimentaire Territorial

1 avenue Salvador Allende

11300 Limoux

Détail des sources

Habitants : INSEE - 2020 - Territoire

Communes : INSEE - 2023 - Territoire

Habitants /km² : INSEE - 2020 - Territoire

Km² de communes : INSEE - 2023 - Territoire

%SAU : Agreste - 2018 - Territoire

Exploitations : Agreste - 2018 - Territoire

Exploitations bio : ONB et Agence Bio - 2018 - Territoire

%SAU en bio : ONB et Agence Bio - 2018 - Territoire

Taux de pauvreté : INSEE - 2018 - Territoire

Taux de chômage : INSEE - 2018 - Territoire

% de surface artificialisée : INSEE - 2018 - Territoire

Oiseaux en milieu agricole : INSEE - 2018 - Territoire : Région