

# Métropole Rouen Normandie

## PAT de la Métropole Rouen Normandie

Date de la dernière actualisation : 29/02/2024



- › PAT labellisé par le MAA : **Labellisation Niveau 1**
- › Date de labellisation : **2021**

## Territoire

### Caractéristiques et enjeux du territoire

Normandie

Seine-Maritime

- Protection de la ressource en eau (qualitative, face aux pollutions diffuses)
- Perte de biodiversité
- SAU en AB autour de 5% en 2022
- Perte du nombre d'exploitations agricoles et augmentation de la SAU moyenne par exploitation
- Artificialisation des sols
- Age moyen des agriculteurs (50% ont plus de 50 ans) et transmission
- Taux très faible de résilience alimentaire du territoire (déficient sur certaines catégories de produits : les oeufs, les fruits et les légumes et pommes de terre)
- Besoin de relocalisation de filières durables locales
- Insécurité alimentaire
- Taux de pauvreté et problématiques santé

### Chiffres clés du territoire



**492 681** habitants

**71** communes

**742,47** habitants/km<sup>2</sup>

**663,57**km<sup>2</sup> de communes



**23,71%** de SAU

**2,35%** de la SAU en bio

**263** exploitations/km<sup>2</sup>

**15 249,00** hectares de SAU



17.2% de pauvreté  
14,14% de chômage  
20 810,00€ de revenu médian



968,62 hectares artificialisés

## Gouvernance

### Porteurs du projet

- › Métropole Rouen Normandie (Intercommunalité)

### Nom de l'instance de décision

COFIL restreint

### Partenaires de l'instance de décision

- › Elus Métropole Rouen Normandie (Collectivités territoriales, État)

### Partenaires engagés dans la mise en oeuvre du PAT

- › DRAAF Normandie (Collectivités territoriales, État)
- › Région Normandie (Collectivités territoriales, État)
- › Département de Seine Maritime (Collectivités territoriales, État)
- › Agglomération Seine Eure (Collectivités territoriales, État)
- › PNR des Boucles de la Seine Normande (Collectivités territoriales, État)
- › Communauté Urbaine Le Havre Seine Métropole (Collectivités territoriales, État)
- › Communauté de Communes Inter-Caux Vexin (Collectivités territoriales, État)
- › Communauté de Communes Caux Austreberthe (Collectivités territoriales, État)
- › Syndicat de Bassins Versants Cailly Aubette Robec (Collectivités territoriales, État)
- › Unilasalle (Acteurs de la recherche et de l'enseignement)
- › Chambre d'Agriculture Régionale de Normandie (Acteurs de la production agricole dont foncier)
- › Bio en Normandie (Acteurs de la production agricole dont foncier)
- › Réseau des CIVAM Normands (Acteurs de la production agricole dont foncier)
- › Terres de Liens (Acteurs de la production agricole dont foncier)
- › SAFER de Normandie (Acteurs de la production agricole dont foncier)
- › Réseau des AMAP Haut-Normand (Acteurs de la production agricole dont foncier)
- › Triticum (Acteurs de la production agricole dont foncier)
- › La Ceinture Verte Normandie (Acteurs de la production agricole dont foncier)
- › Agence d'Urbanisme de Rouen (Acteurs de la production agricole dont foncier)
- › OS Race Normande (Acteurs de la transformation agroalimentaire)
- › Réseau Mon Restau Responsable (Acteurs de la restauration collective)
- › Le champ des Possibles (Acteurs du social)


- › Manger Demain (Acteurs du social)
- › WWF France (Acteurs environnementaux)


## Les objectifs stratégiques du projet


- Faire de la restauration collective publique un modèle de transition alimentaire et réduire le gaspillage alimentaire et la production de déchets alimentaires du producteur au consommateur
- Progresser vers une agriculture performante durable et de proximité
- Développer, valoriser et protéger les espaces nourriciers et réduire l'insécurité alimentaire
- Développer l'information et la formation sur les liens entre alimentation, santé, environnement et accès aux produits locaux
- Structurer les filières alimentaires répondant aux attentes des habitants (production et transformation) et développer les outils logistiques liés au développement des circuits courts de proximité


## Les principales actions du PAT par axes thématiques


	Type d'action	Actions phares	Avancement
 Économie alimentaire	Maintien et développement de l'agriculture durable dans le périmètre	AgriParis Seine	Action en cours
	Maintien et développement des circuits de proximité	Créer une SCIC Ceinture verte pour l'installation maraîchère	Action en cours
	Maintien et développement des circuits de proximité	Dispositif d'aide agricole de la Métropole	Action réalisée
	Organisation des filières	Structurer et développer la filière légumes de plein champ	Action réalisée
	Organisation des filières	Structurer et développer la filière locale de céréales paysannes	Action en cours

	Type d'action	Actions phares	Avancement
 Éducation alimentaire	Actions d'éducation alimentaire à destination de la jeunesse	Accompagner à la sensibilisation, la formation et la réalisation de jardins dans les établissements scolaires de 1er degré	Action en cours
	Actions d'éducation alimentaire à destination des familles (Grand public - tous consommateurs)	Animer la ferme pédagogique du Parc Naturel Urbain des Bruyères	Action en cours
	Formation et sensibilisation des acteurs professionnels et élus aux enjeux de l'alimentation durable	Animer le réseau des structures sociales sur le thème de l'alimentation	Action en cours

	Type d'action	Actions phares	Avancement
 Nutrition et santé	Autres actions de nutrition santé	Accompagner les femmes enceintes dans leur nutrition et santé	Action en cours
	Santé environnementale : promotion de modes de cultures durables (bio, paysanne, raisonnée, sans pesticides etc)	Accompagner les projets de jardins partagés et d'espaces nourriciers	Action en cours
	Santé environnementale : promotion de modes de cultures durables (bio, paysanne, raisonnée, sans pesticides etc)	Redynamiser le marché de producteurs biologiques du territoire	Action en cours

	Type d'action	Actions phares	Avancement
 Justice sociale	Actions d'accessibilité sociale	Accompagnement des publics en situation de fragilité économique, à une alimentation saine et durable	Action programmée

	Type d'action	Actions phares	Avancement
 Environnement	Autres actions visant la résilience alimentaire	Développer le glanage agricole en faveur des structures d'aide alimentaire	Action en cours
	Autres actions visant la résilience alimentaire	Développer des disco-soupes auprès des publics en précarité	Action en cours

	Type d'action	Actions phares	Avancement
 Restauration collective	Respect de la Loi Egalim : augmentation de l'approvisionnement en produits "durables" et de qualité	Accompagner les communes dans la mise en œuvre des lois EGALIM et AGECE (Dispositif RC, Défi Manger Local, MBEL)	Action en cours
	Respect de la Loi Egalim : augmentation de l'approvisionnement en produits "durables" et de qualité	Promouvoir le bio local en restauration collective	Action en cours

## Évaluation

### Coopération

#### Coopération inter-PAT

Oui

#### Coopération interterritoriale

Oui

-Pôle Métropolitain Rouen-Seine Eure : projet de structuration et développement de la filière légumes de plein champ

-Axe Seine : AgriParis Seine

-Entente avec Communauté de Communes Caux Austreberte : Agriculture et PAT

#### PAT membre des réseaux

› Réseau Normand des PAT

› Réseau PAT 76

### Moyens financiers et humains

#### Dispositifs financiers mobilisés

› Le Programme National pour l'Alimentation (PNA) et ses déclinaisons régionales

› Plan de relance

## Moyens humains

4 ETP

## Coopération interterritoriale

### Contact

Olivia Rouziere beaulieu

07 64 61 79 88

olivia.rouziere-beaulieu@metropole-rouen-normandie.fr

chargée de mission PAT

108, Allée François Mitterrand

76006 Rouen

## Détail des sources

Habitants : INSEE - 2020 - Territoire

Communes : INSEE - 2023 - Territoire

Habitants /km<sup>2</sup> : INSEE - 2020 - Territoire

Km<sup>2</sup> de communes : INSEE - 2023 - Territoire

%SAU : Agreste - 2018 - Territoire

Exploitations : Agreste - 2018 - Territoire

Exploitations bio : ONB et Agence Bio - 2018 - Territoire

%SAU en bio : ONB et Agence Bio - 2018 - Territoire

Taux de pauvreté : INSEE - 2018 - Territoire

Taux de chômage : INSEE - 2018 - Territoire

% de surface artificialisée : INSEE - 2018 - Territoire

Oiseaux en milieu agricole : INSEE - 2018 - Territoire : Région