

# PAT de la Plaine aux Plateaux

## Territoires agriurbains de Paris-Saclay, Saint-Quentin-en-Yvelines et Versailles Grand Parc

Date de la dernière actualisation : 04/04/2024



- › PAT labellisé par le MAA : Labellisation Niveau 1
- › Date de labellisation : 2021

## Territoire

### Caractéristiques et enjeux du territoire

Île-de-France

Yvelines

Essonne

Le PAT de la Plaine aux Plateaux est un territoire riche à bien des égards. Il est composé de terres agricoles parmi les plus fertiles d'Europe grâce à un passé marécageux donnant aujourd'hui un limon très riche propice à la grande culture (83% de la SAU en blé, oléoprotéagineux, colza, orge, maïs grain et autres céréales). On retrouve à l'inverse peu d'élevage sur le territoire tandis que la production de fruits et légumes se redéveloppe (2.6% de la SAU). L'agriculture biologique se développe également et représente 11% de la SAU (contre 7% pour l'Île de France). L'agriculture a bénéficié de sa fonction de ceinture maraîchère de Paris ou encore de territoire fournisseur pour le château de Versailles. Plus récemment, l'urbanisation des vallées du territoire a entraîné le développement de circuits innovants en lien avec les plateaux et plaines agricoles (cueillette à la ferme Viltain, amap des jardins de Cérès dès 2003, première épicerie participative de France à Châteaufort en 2016). Aussi, le territoire, notamment le Plateau de Saclay dans le cadre du Grand Paris, est amené à accueillir 25% de la recherche et développement française, en lien avec le territoire agricole (INRAE, AgroParisTech, etc.). Avec une forte population et un phénomène d'urbanisation, le territoire présente tous les enjeux de coopérations comme de conflits d'usage entre zones urbaines et rurales d'un territoire dit "agriurbain".

### Chiffres clés du territoire



**861 787** habitants  
**79** communes  
**1 371,31** habitants/km<sup>2</sup>  
**628,44**km<sup>2</sup> de communes



**29,74%** de SAU  
**6,95%** de la SAU en bio  
**205** exploitations/km<sup>2</sup>  
**18 212,00** hectares de SAU



**7%** de pauvreté  
**8,49%** de chômage  
**28 070,00€** de revenu médian



**1 187,72** hectares artificialisés

## Gouvernance

### Porteurs du projet

- › Association Terre et Cité (Association)

### Nom de l'instance de décision

Comité de Pilotage

### Partenaires de l'instance de décision

- › DRIAAF (Collectivités territoriales, État)
- › Communauté Paris-Saclay (Collectivités territoriales, État)
- › Agglomération Versailles Grand Parc (Collectivités territoriales, État)
- › Agglomération Saint-Quentin-en-Yvelines (Collectivités territoriales, État)
- › Etablissement Public d'Aménagement Paris-Saclay (Collectivités territoriales, État)
- › Direction Départementale des Territoires des Yvelines (DDT 78) (Collectivités territoriales, État)
- › Direction Départementale des Territoires de l'Essonne (DDT 91) (Collectivités territoriales, État)
- › Département des Yvelines (CD 78) (Collectivités territoriales, État)
- › Agence de l'Eau Seine Normandie (AESN) (Collectivités territoriales, État)
- › Région Ile-de-France (IDF) (Collectivités territoriales, État)
- › Institut National de Recherche pour l'Agriculture, l'Alimentation et l'Environnement (INRAE) (Acteurs de la recherche et de l'enseignement)
- › Chambre d'Agriculture Ile-de-France (Acteurs de la production agricole dont foncier)
- › Groupement des Agriculteurs Bio (Acteurs de la production agricole dont foncier)

- › Pôle Abiosol (Acteurs de la production agricole dont foncier)
- › Terres de Liens (Acteurs de la production agricole dont foncier)
- › les Champs des Possibles (Acteurs de la production agricole dont foncier)
- › Réseau AMAP Ile-de-France (Acteurs de la production agricole dont foncier)
- › Association Terre et Cité (Acteurs de la production agricole dont foncier)
- › Association Triangle Vert (Acteurs de la production agricole dont foncier)
- › Association Patrimoniale de la Plaine de Versailles et du Plateau des Alluets (Acteurs de la production agricole dont foncier)

## **Partenaires engagés dans la mise en oeuvre du PAT**

- › Certaines communes du territoire (Collectivités territoriales, État)
- › Aucun partenaire identifié à ce stade du projet (Collectivités territoriales, État)
- › INRAE (Acteurs de la recherche et de l'enseignement)
- › AgroParisTech (Acteurs de la recherche et de l'enseignement)
- › Liens avec les universités et leurs étudiants (dont associations) (Acteurs de la recherche et de l'enseignement)
- › Contacts avec la Safer et Ile-de-France Nature (Acteurs de la production agricole dont foncier)
- › Liens avec des Sociétés Restauration Collective (Acteurs de la restauration collective)
- › Liens avec les circuits courts (épis, amap, etc.) (Acteurs de la distribution alimentaire)


## **Les objectifs stratégiques du projet**


L'objectif est de renforcer la résilience alimentaire du territoire du PAT.


Cela passe par une vision système du système alimentaire local adaptée à chaque filière, avec pour but selon l'état de la filière de travailler sur : - la production (installation, diversification) - la transformation (outils, conserverie, etc.) - la logistique (plateforme, livraison, contractualisation, etc.) - la distribution (restauration collective publique comme "privée", circuits courts, accessibilité sociale, etc.). Enfin, la sensibilisation se fait de manière transversale et auprès de tous les publics (élus, étudiants, en école, tout autre mangeur du territoire).

## **Les principales actions du PAT par axes thématiques**

	Type d'action	Actions phares	Avancement
 Économie alimentaire	Maintien et développement de l'agriculture durable dans le périmètre	Forages pour projet d'installation maraîchère : commune de Bièvres, commune des Loges-en-Josas	Action en cours
	Maintien et développement de l'agriculture durable dans le périmètre	Création d'une ligne d'ensilage pour les légumineuses et graines.	Action réalisée
	Maintien et développement de l'agriculture durable dans le périmètre	Forage pour l'irrigation des cultures de la Ferme École Graines d'Avenir - Magny-les-Hameaux	Action en cours
	Maintien et développement de l'agriculture durable dans le périmètre	Extension d'un réseau d'irrigation aux Jardins de Cocagne de Limon	Action programmée
	Maintien et développement des circuits de proximité	Création d'un guide pratique d'aide à la création d'épiceries participatives et rédaction d'une étude sur celles-ci	Action réalisée
	Organisation des filières	Projet de relance d'une champignonnière, Potagers de Marcoussis	Action réalisée
	Organisation des filières	Fournil pour le tiers-lieu nourricier à Saulx les Chartreux	Action réalisée
	Organisation des filières	Unité de transformation de légumes à la ferme-école Graines d'Avenir	Action réalisée

	Type d'action	Actions phares	Avancement
 Culturel et gastronomie	Autres actions de mise en valeur du patrimoine alimentaire et gastronomique, et de tourisme	Diffusion d'une vidéo sur l'agriculture dans les cinémas à Saint-Quentin-en-Yvelines sous format publicité	Action réalisée

	Type d'action	Actions phares	Avancement
 Éducation alimentaire	Actions d'éducation alimentaire à destination de la jeunesse	Projets pédagogiques pour sensibiliser les scolaires à l'agriculture et l'alimentation durable, saine, locale et de saison	Action réalisée
	Actions d'éducation alimentaire à destination des familles (Grand public - tous consommateurs)	Création d'un livret et d'un site internet Manger Local	Action en cours
	Actions d'éducation alimentaire à destination des familles (Grand public - tous consommateurs)	Fête de l'alimentation locale	Action en cours
	Actions d'éducation alimentaire à destination des familles (Grand public - tous consommateurs)	Création d'un dépliant sur le PAT	Action réalisée
	Formation et sensibilisation des acteurs professionnels et élus aux enjeux de l'alimentation durable	Formation "introduction de produits locaux en restauration collective" à destination des élus, techniciens et personnels de cuisine de l'agglomération Paris-Saclay (animée par le GAB).	Action en cours
	Formation et sensibilisation des acteurs professionnels et élus aux enjeux de l'alimentation durable	Etude pré-opérationnelle sur la restauration collective à Saint-Quentin-en-Yvelines	Action réalisée

	Type d'action	Actions phares	Avancement
 Environnement	Actions de protection des ressources naturelles (dont eau et biodiversité)	Climaleg-eau : étude menée par l'INRAE sur les usages de l'eau dans les pratiques maraîchères et projection des besoins des cultures à 2060	Action réalisée
	Actions de protection des ressources naturelles (dont eau et biodiversité)	Etude sur la ressource en eau pour l'irrigation	Action programmée
	Actions de protection des ressources naturelles (dont eau et biodiversité)	Etude sur les ravageurs des cultures de légumineuses : identification de solutions	Action programmée

# Évaluation

## Méthode(s) d'évaluation utilisée(s)

- › Syalinnov
- › Auto-évaluation environnementale - CGDD/CREMA
- › ORSAT/Les Greniers d'Abondance
- › Autre (champ libre)

# Coopération

## Coopération inter-PAT

Oui

Participation au réseau régional des PAT porté par la Métropole du Grand Paris.  
Contacts réguliers avec le réseau national des PAT (RnPAT).

## Coopération interterritoriale

Oui

Participation à un réseau local des PAT ou autres démarches similaires avec le PAT Sud-Essonne et les Communautés de Commune Val d'Essonne et Coeur d'Essonne (partage d'informations d'opportunités de financements, participations à nos événements mutuels, mutualisation de formations envisagé, etc.).

## PAT membre des réseaux

- › Réseau régional des PAT d'Ile-de-France
- › Réseau National des PAT (RnPAT)

# Moyens financiers et humains

## Dispositifs financiers mobilisés

- › Le Programme National pour l'Alimentation (PNA) et ses déclinaisons régionales
- › Les aides de l'Agence de l'environnement et de la maîtrise de l'énergie (Ademe)
- › Le programme LEADER
- › Les aides des Régions
- › Les aides des Départements
- › Financements privés (mécénat, fondations, financement participatif et sponsoring, établissements financiers)
- › Plan de relance

## Moyens humains

2 ETP

## Coopération interterritoriale

## Contact

Josselin Catarina Graça

06 59 76 56 71

pat@terreetcite.org

Pôle Agriculture et Alimentation

Chargé de mission Filières Alimentaires

10 avenue de la Division Leclerc

91430 Igny

## Détail des sources

Habitants : INSEE - 2020 - Territoire

Communes : INSEE - 2023 - Territoire

Habitants /km<sup>2</sup> : INSEE - 2020 - Territoire

Km<sup>2</sup> de communes : INSEE - 2023 - Territoire

%SAU : Agreste - 2018 - Territoire

Exploitations : Agreste - 2018 - Territoire

Exploitations bio : ONB et Agence Bio - 2018 - Territoire

%SAU en bio : ONB et Agence Bio - 2018 - Territoire

Taux de pauvreté : INSEE - 2018 - Territoire

Taux de chômage : INSEE - 2018 - Territoire

% de surface artificialisée : INSEE - 2018 - Territoire

Oiseaux en milieu agricole : INSEE - 2018 - Territoire : Région