

PAT du PETR de la Plaine des Vosges

PAT de la Plaine des Vosges

Date de la dernière actualisation : 02/05/2024



- › Lauréat de l'appel projet national du PNA en : 2021
- › PAT labellisé par le MAA : Labellisation Niveau 2
- › Date de labellisation : 2024

Territoire

Caractéristiques et enjeux du territoire

Grand Est

Vosges

La Plaine des Vosges fait face à plusieurs problèmes et enjeux dans le domaine du système alimentaire, couvrant les dimensions économique, environnementale, sociale et de santé. Le Programme Alimentaire Territorial (PAT) a été mis en place pour répondre à ces défis de manière globale et intégrée.

Dimension Économique :

- Agriculture Fragilisée : La Plaine des Vosges peut faire face à des pressions économiques sur son secteur agricole en raison de la mondialisation, de la concurrence internationale et des fluctuations des prix. De plus, le départ à la retraite de nombreux exploitants menacent le secteurs agricoles et encourage l'agrandissement des exploitation restantes.
- Dépendance aux Grandes Surfaces : La concentration des ventes dans les grandes surfaces peut entraîner des défis pour les petits producteurs locaux en termes de négociation de prix et de distribution.

Dimension Environnementale :

- Perte de Biodiversité : L'agriculture intensive peut contribuer à la perte de biodiversité, affectant la qualité des sols et la diversité des écosystèmes.
- Consommation de Ressources : Les pratiques agricoles et alimentaires peuvent entraîner une consommation excessive d'eau, d'énergie et l'utilisation de pesticides, contribuant aux problèmes environnementaux.

Dimension Sociale :

- Accès à une Alimentation de Qualité : Certains segments de la population peuvent avoir un accès limité à une alimentation saine en raison de contraintes économiques ou de la disponibilité des produits.

Dimension de Santé :

- Alimentation Déséquilibrée : Les publics précaires ont plus de risque d'avoir des problèmes de santé tels que l'obésité, les maladies cardiaques et le diabète liés à l'alimentation.
- Qualité des Produits : Des préoccupations liées à la qualité des produits alimentaires, y compris la présence de pesticides ou d'additifs, peuvent impacter la santé des consommateurs.

Chiffres clés du territoire



60 038 habitants

190 communes

36,97 habitants/km²

1 623,90km² de communes



53,89% de SAU

14,97% de la SAU en bio

642 exploitations/km²

124 exploitations bio

53,00 hectares de SAU



11,26% de chômage

21 230,00€ de revenu médian



431,92 hectares artificialisés

Gouvernance

Porteurs du projet

- › PETR de la Plaine des Vosges (Intercommunalité)

Nom de l'instance de décision

COFIL

Partenaires de l'instance de décision

- › Communauté de Communes Terre d'Eau (Collectivités territoriales, État)
- › Communauté de Communes de Mirecourt-Dompaire (Collectivités territoriales, État)
- › Communauté de Communes de l'Ouest Vosgien (Collectivités territoriales, État)
- › DRAAF (Collectivités territoriales, État)
- › ADEME (Collectivités territoriales, État)
- › Direction Départementale des Territoires (Collectivités territoriales, État)
- › Conseil Départemental (Collectivités territoriales, État)
- › Unité ASTER Mirecourt INRAE (Acteurs de la recherche et de l'enseignement)
- › Lycée agricole de Mirecourt (Acteurs de la recherche et de l'enseignement)
- › Chambre d'agriculture des Vosges (Acteurs de la production agricole dont foncier)
- › Bio en Grand Est (Acteurs de la production agricole dont foncier)
- › ARDEAR (Acteurs de la production agricole dont foncier)

- › Safer (Acteurs de la production agricole dont foncier)
- › Terre de Liens (Acteurs de la production agricole dont foncier)
- › Foyers Ruraux des Vosges (Acteurs du social)
- › Magasins de producteurs (Autres)
- › Marchés de producteurs (Autres)


Partenaires engagés dans la mise en oeuvre du PAT


- › Communauté de Communes Terre d'Eau (Collectivités territoriales, État)
- › Communauté de Communes de l'Ouest Vosgien (Collectivités territoriales, État)
- › Communauté de Communes de Mirecourt-Dompaire (Collectivités territoriales, État)
- › DRAAF (Collectivités territoriales, État)
- › ADEME (Collectivités territoriales, État)
- › Direction Départementale des Territoires (Collectivités territoriales, État)
- › Conseil Départemental (Collectivités territoriales, État)
- › Unité ASTER Mirecourt INRAe (Acteurs de la recherche et de l'enseignement)
- › Lycée agricole de Mirecourt (Acteurs de la recherche et de l'enseignement)
- › Chambre d'agriculture (Acteurs de la production agricole dont foncier)
- › Safer (Acteurs de la production agricole dont foncier)
- › Terre de Liens (Acteurs de la production agricole dont foncier)
- › Bio en Grand Est (Acteurs de la production agricole dont foncier)
- › ARDEAR (Acteurs de la production agricole dont foncier)
- › Foyers Ruraux (Acteurs du social)
- › Magasins de producteurs (Autres)
- › Marchés de producteurs (Autres)


Les objectifs stratégiques du projet


Les objectifs principaux du PAT de la Plaine des Vosges sont : - Faciliter l'accès pour tous à une alimentation saine, sûre et durable ; - Réduire l'utilisation de plastique dans le domaine alimentaire ; - Répondre aux obligations légales, notamment de la loi EGalim ; - Diminuer le gaspillage alimentaire ; - Fédérer les acteurs du territoire autour du mieux manger.


Les principales actions du PAT par axes thématiques


	Type d'action	Actions phares	Avancement
 Économie alimentaire	Maintien et développement des circuits de proximité	Animation des marchés locaux	Action en cours
	Organisation des filières	Outil Logistique	Action en cours

	Type d'action	Actions phares	Avancement
 Culturel et gastronomie	Actions de promotion des produits durables et locaux et du patrimoine gastronomique auprès des consommateurs	Journées de l'Alimentation	Action en cours
	Autres actions de mise en valeur du patrimoine alimentaire et gastronomique, et de tourisme	Méthodologie du prix juste	Action en cours
	Autres actions de mise en valeur du patrimoine alimentaire et gastronomique, et de tourisme	Observatoire des Flux Alimentaire	Action en cours

	Type d'action	Actions phares	Avancement
 Éducation alimentaire	Actions d'éducation alimentaire à destination de la jeunesse	Ateliers de cuisine	Action réalisée
	Actions d'éducation alimentaire à destination des familles (Grand public - tous consommateurs)	Livret PAT	Action réalisée

	Type d'action	Actions phares	Avancement
 Justice sociale	Actions d'accessibilité sociale	AAP Mieux Manger pour Tous	Action en cours

	Type d'action	Actions phares	Avancement
 Environnement	Diminution du gaspillage alimentaire, réduction et recyclage des déchets, collecte sélective des biodéchets	Projet de sensibilisation et de collecte des déchets bio alimentaires	Action programmée

	Type d'action	Actions phares	Avancement
 Restauration collective	Respect de la Loi Egalim : augmentation de l'approvisionnement en produits "durables" et de qualité	Accompagnement de la RHD public	Action réalisée

Évaluation

Coopération

Coopération inter-PAT

Oui

Le département des Vosges a la chance de posséder 3 PAT bientôt labellisés niveau 2 et un quatrième bientôt niveau 1. Le département jouit ainsi d'une couverture totale de PAT ainsi qu'une forte coopération entre ces derniers. Plusieurs actions ont vu le jour au niveau départementales : - L'Observatoire des Flux Alimentaire (Cf PAT de la Déodatie) - L'outil Logistique (Cf PAT d'Epinal) - Méthodologie du Prix Juste (Cf PAT de la Plaine des Vosges) - Ateliers de cuisine ou Ateliers Etudiants - AAP Mieux Manger pour Tous (avec Epinal)

Coopération interterritoriale

Non

PAT membre des réseaux

- › Réseau PARTAAGE
- › Réseau DDT des Vosges

Moyens financiers et humains

Dispositifs financiers mobilisés

- › Le Programme National pour l'Alimentation (PNA) et ses déclinaisons régionales
- › Le programme LEADER
- › Les aides des Régions

Moyens humains

1 ETP

Coopération interterritoriale

Contact

David PRENTCZYNSKI

06 69 71 48 11

developpement@plainedesvosges.fr

Alimentation

Chargé de mission PAT

173 rue de Metz

88800 Vittel

Détail des sources

Habitants : INSEE - 2020 - Territoire

Communes : INSEE - 2023 - Territoire

Habitants /km² : INSEE - 2020 - Territoire

Km² de communes : INSEE - 2023 - Territoire

%SAU : Agreste - 2018 - Territoire

Exploitations : Agreste - 2018 - Territoire

Exploitations bio : ONB et Agence Bio - 2018 - Territoire

%SAU en bio : ONB et Agence Bio - 2018 - Territoire

Taux de pauvreté : INSEE - 2018 - Territoire

Taux de chômage : INSEE - 2018 - Territoire

% de surface artificialisée : INSEE - 2018 - Territoire

Oiseaux en milieu agricole : INSEE - 2018 - Territoire : Région