

PAT du PETR du Pays de Thiérache

PAT du Pays de Thiérache

Date de la dernière actualisation : 22/03/2024



› PAT labellisé par le MAA : Labellisation Niveau 1

Territoire

Caractéristiques et enjeux du territoire

Hauts-de-France

Aisne

Chiffres clés du territoire



71 236 habitants

160 communes

42,72 habitants/km²

1 667,51km² de communes



73,59% de SAU

5,01% de la SAU en bio

1 215 exploitations/km²

73,00 hectares de SAU



16,54% de chômage

18 730,00€ de revenu médian



335,52 hectares artificialisés

Gouvernance

Porteurs du projet

> PETR du Pays de Thiérache (Intercommunalité)

Nom de l'instance de décision



COFIL


Partenaires de l'instance de décision

Les objectifs stratégiques du projet

- Valoriser et promouvoir les produits locaux sur le territoire (reconnexion des habitants à leur territoire) ;
- Replacer le monde agricole au cœur des négociations politiques sur le territoire, afin de protéger les paysages et l'environnement, et afin de garantir une situation économique saine, entre emplois stables et embauches des jeunes ;
- Lutter contre le gaspillage alimentaire ;
- Sensibiliser les habitants à une agriculture durable ;
- Consolider et mettre en réseau les initiatives innovantes afin d'en faire bénéficier le territoire dans son entier.

Les principales actions du PAT par axes thématiques

Type d'action	Actions phares	Avancement
 Éducation alimentaire	Autres actions d'éducation alimentaire Outiller les partenaires	Action en cours
 Justice sociale	Actions d'information et/ou de sensibilisation à destination de publics spécifiques Développement d'un programme "Bien manger"	Action en cours
	Actions de coordination entre les acteurs de la lutte contre la précarité alimentaire Tiers-lieu et alimentation	Action en cours

	Type d'action	Actions phares	Avancement
 Environnement	Changement des pratiques agricoles plus vertueuses pour l'environnement dont bio et agroécologie (hors déchets et gaspillage)	Soutien au GIEE Bocages	Action en cours

Évaluation

Coopération

Coopération inter-PAT

Oui

Parc naturel régional de l'Avesnois

Coopération interterritoriale

Non

PAT membre des réseaux

› Hauts-de-France

Moyens financiers et humains

Dispositifs financiers mobilisés

- › Le Programme National pour l'Alimentation (PNA) et ses déclinaisons régionales
- › Les aides de l'Agence de l'environnement et de la maîtrise de l'énergie (Ademe)
- › Le programme LEADER
- › Autres

Coopération interterritoriale

Contact

abarroche@pays-thierache.fr

Détail des sources

Habitants : INSEE - 2020 - Territoire

Communes : INSEE - 2023 - Territoire

Habitants /km² : INSEE - 2020 - Territoire

Km² de communes : INSEE - 2023 - Territoire

%SAU : Agreste - 2018 - Territoire

Exploitations : Agreste - 2018 - Territoire

Exploitations bio : ONB et Agence Bio - 2018 - Territoire

%SAU en bio : ONB et Agence Bio - 2018 - Territoire

Taux de pauvreté : INSEE - 2018 - Territoire

Taux de chômage : INSEE - 2018 - Territoire

% de surface artificialisée : INSEE - 2018 - Territoire

Oiseaux en milieu agricole : INSEE - 2018 - Territoire : Région