

# Pays de la Vallée du Cher et du Romorantinais

## PAT de la Vallée du Cher et du Romorantinais

Date de la dernière actualisation : 15/02/2024



› PAT labellisé par le MAA : **Labellisation Niveau 1**

› Date de labellisation : **2021**

## Territoire

### Caractéristiques et enjeux du territoire

Centre-Val de Loire

Loir-et-Cher

### Chiffres clés du territoire



**81 151** habitants

**49** communes

**62,08** habitants/km<sup>2</sup>

**1 307,29**km<sup>2</sup> de communes



**33,73%** de SAU

**4,94%** de la SAU en bio

**677** exploitations/km<sup>2</sup>

**33,00** hectares de SAU



**10,84%** de chômage

**21 110,00€** de revenu médian



**1 283,64** hectares artificialisés

## Gouvernance

## Porteurs du projet

- › Pays Vallée du cher et du Romorantinais (Territoire de projet)

## Nom de l'instance de décision

Comité de pilotage

## Partenaires de l'instance de décision

- › Elus locaux (Collectivités territoriales, État)
- › Conseil Départemental 41 (AgriLocal) (Collectivités territoriales, État)
- › Chambre d'Agriculture 41 (Acteurs de la production agricole dont foncier)
- › BioCentre (Acteurs de la production agricole dont foncier)
- › ADDEAR41 (Acteurs de la production agricole dont foncier)
- › Syndicat AOP (Acteurs de la production agricole dont foncier)
- › Food Val de Loire (Acteurs de la transformation agroalimentaire)
- › GMS (Super U), Biocoop (Acteurs de la distribution alimentaire)
- › AMAP (Représentants des consommateurs)
- › Office de tourisme (Autres)
- › La grange aux savoir-faire (Autres)
- › Observatoire de l'Economie et des Territoires (Autres)

## Partenaires engagés dans la mise en oeuvre du PAT

- › BioCentre (Acteurs de la production agricole dont foncier)
- › CDPNE (Comité Départemental de Protection de la Nature et de l'Environnement) (Acteurs environnementaux)
- › Graine Centre (Acteurs environnementaux)
- › Sologne Nature Environnement (Acteurs environnementaux)
- › Observatoire de l'Economie et des Territoires (Autres)

## Les objectifs stratégiques du projet


Répondre aux critères fixés par la Loi EGALIM et la Loi Climat et Résilience


Structurer l'offre des produits de proximités et avoir une stratégie de promotion des produits locaux en lien avec la dynamique touristique en devenir du territoire


Lutter contre la précarité alimentaire et appuyer l'éducation alimentaire des jeunes


Réduire les émissions de GES en agriculture

## Les principales actions du PAT par axes thématiques

	Type d'action	Actions phares	Avancement
 Économie alimentaire	Autres actions relevant de l'économie alimentaire	Observatoire des outils de transformation	Action réalisée

	Type d'action	Actions phares	Avancement
 Culturel et gastronomie	Actions de promotion des produits durables et locaux et du patrimoine gastronomique auprès des consommateurs	Mise en place d'un groupe d'ambassadeurs culinaires du territoire prévue	Action programmée

	Type d'action	Actions phares	Avancement
 Éducation alimentaire	Actions d'éducation alimentaire à destination des familles (Grand public - tous consommateurs)	Défi Alimentation	Action en cours

	Type d'action	Actions phares	Avancement
 Restauration collective	Autres actions d'accompagnement de la restauration collective	Réalisation d'une action de sensibilisation à l'alimentation	Action réalisée
	Autres actions d'accompagnement de la restauration collective	Observatoire de la restauration collective	Action réalisée

## Évaluation

### Coopération

#### Coopération inter-PAT

Oui

Enquête alimentaire interterritoriale « Que mangez-vous ? » - mutualisée avec d'autres territoires du département en PAT (Pays des Châteaux, Pays Vendômois et Pays de la Vallée du Cher et du Romorantin) - réalisée par l'Observatoire de l'économie des territoires.

Réalisation de deux observatoires en partenariat avec les Syndicats de Pays du Loir-et-Cher par l'Observatoire de l'économie et des territoires sur la réalisation d'un observatoire de la restauration collective et sur l'identification des outils de transformation.

#### Coopération interterritoriale

Oui

Collaboration avec le Pays de Grande Sologne pour mettre en place une route des terroirs et de la gastronomie (de la tarte tatin au fromage de chèvre de Selles sur Cher).

Collaboration avec le Pays de Valençay en Berry pour la valorisation des AOP fromagères communes (Selles sur Cher et Valençay).

## **PAT membre des réseaux**

› Réseau des PAT en Centre Val de Loire

## **Moyens financiers et humains**

### **Dispositifs financiers mobilisés**

› Les aides de l'Agence de l'environnement et de la maîtrise de l'énergie (Ademe)

› Les aides des Régions

› Plan de relance

### **Moyens humains**

1 ETP

### **Coopération interterritoriale**

#### **Contact**

Julien BEAUDON

02 54 97 78 60

directionpvcr@gmail.com

Direction

Directeur

1, quai Soubeyran

41130 Selles-sur-Cher

### **Détail des sources**

Habitants : INSEE - 2020 - Territoire

Communes : INSEE - 2023 - Territoire

Habitants /km<sup>2</sup> : INSEE - 2020 - Territoire

Km<sup>2</sup> de communes : INSEE - 2023 - Territoire

%SAU : Agreste - 2018 - Territoire

Exploitations : Agreste - 2018 - Territoire

Exploitations bio : ONB et Agence Bio - 2018 - Territoire

%SAU en bio : ONB et Agence Bio - 2018 - Territoire

Taux de pauvreté : INSEE - 2018 - Territoire

Taux de chômage : INSEE - 2018 - Territoire

% de surface artificialisée : INSEE - 2018 - Territoire

Oiseaux en milieu agricole : INSEE - 2018 - Territoire : Région