

# PAT de l'Aillantais en Bourgogne – Une alimentation saine, locale, durable et accessible à tous

## PAT de l'Aillantais en Bourgogne

Date de la dernière actualisation : 05/03/2024



- › PAT labellisé par le MAA : Labellisation Niveau 1
- › Date de labellisation : 2021

## Territoire

### Caractéristiques et enjeux du territoire

Bourgogne-Franche-Comté

Yonne

Sensibiliser les enfants du territoire au "bien manger" en valorisant les circuits courts.

Identifier et faire connaître les producteurs locaux en créant des moments de rencontre entre agriculteurs/producteurs et habitants. Valoriser les produits et préserver les ressources.

### Chiffres clés du territoire



10 386 habitants

13 communes

39,01 habitants/km<sup>2</sup>

266,21km<sup>2</sup> de communes



59,45% de SAU

15,31% de la SAU en bio

137 exploitations/km<sup>2</sup>

15 694,00 hectares de SAU



9,39% de chômage  
22 210,00€ de revenu médian



61,91 hectares artificialisés

## Gouvernance

### Porteurs du projet

› Communauté de communes de l'Aillantais en Bourgogne (Communauté de communes)

### Nom de l'instance de décision

COFIL

### Partenaires de l'instance de décision

› CONSEILLERS COMMUNAUTAIRES CCAB (Collectivités territoriales, État)

### Partenaires engagés dans la mise en oeuvre du PAT

› FDFR89 (Autres)

› SARL Eric LENOIR (Autres)

### Les objectifs stratégiques du projet

Réaliser un diagnostic agricole du territoire /

Mettre à jour le guide des producteurs locaux de l'Aillantais /


Proposer aux producteurs un lieu de vente de leurs produits (ou autre stratégie) afin de favoriser les circuits courts /


Sensibiliser les enfants du territoire au "bien manger" grâce à la fourniture de carrés potagers dans les centres de loisirs et crèche ainsi que l'aménagement de leurs jardins + fourniture de brochures /


Sensibiliser les agents techniques à la préservation des ressources et des espaces verts /


Établissement d'un cahier des charges environnemental en lien avec le zonage du PLUI

### Les principales actions du PAT par axes thématiques

	Type d'action	Actions phares	Avancement
 Culturel et gastronomie	Actions de promotion des produits durables et locaux et du patrimoine gastronomique auprès des consommateurs	Création du nouveau guide des producteurs locaux 2024	Action en cours

	Type d'action	Actions phares	Avancement
 Éducation alimentaire	Actions d'éducation alimentaire à destination de la jeunesse	Sensibiliser les enfants au "bien manger"	Action réalisée

	Type d'action	Actions phares	Avancement
 Environnement	Changement des pratiques agricoles plus vertueuses pour l'environnement dont bio et agroécologie (hors déchets et gaspillage)	Repérage des zones naturelles en lien avec le PLUI en vue de plantation de vergers	Action en cours

	Type d'action	Actions phares	Avancement
 Urbanisme	Protection et mise en valeur des espaces agricoles	Protection et conservation des espaces verts durables : formation des agents techniques	Action réalisée

## Évaluation

### Méthode(s) d'évaluation utilisée(s)

› Autre (champ libre)

## Coopération

### Coopération inter-PAT

Non

### Coopération interterritoriale

Non

### PAT membre des réseaux

› Direction Départementale des Territoires de l'Yonne et CD89

## Moyens financiers et humains

### Dispositifs financiers mobilisés

› Les aides des Régions

› Plan de relance

› Autres

## Moyens humains

0 ETP

## Coopération interterritoriale

### Contact

Gwladys De Saint Étienne

03 86 63 38 58

contact@ccaillantais.fr

Attractivité Locale

Chargée de développement local

9 rue des Perrières, Aillant-sur-Tholon

89110 Montholon

## Détail des sources

Habitants : INSEE - 2020 - Territoire

Communes : INSEE - 2023 - Territoire

Habitants /km<sup>2</sup> : INSEE - 2020 - Territoire

Km<sup>2</sup> de communes : INSEE - 2023 - Territoire

%SAU : Agreste - 2018 - Territoire

Exploitations : Agreste - 2018 - Territoire

Exploitations bio : ONB et Agence Bio - 2018 - Territoire

%SAU en bio : ONB et Agence Bio - 2018 - Territoire

Taux de pauvreté : INSEE - 2018 - Territoire

Taux de chômage : INSEE - 2018 - Territoire

% de surface artificialisée : INSEE - 2018 - Territoire

Oiseaux en milieu agricole : INSEE - 2018 - Territoire : Région