

PAT de l'Île de Bréhat

Projet alimentaire territorial de l'Île de Bréhat

Date de la dernière actualisation : 24/04/2024



- › Lauréat de l'appel projet national du PNA en : 2021
- › PAT labellisé par le MAA : Labellisation Niveau 1
- › Date de labellisation : 2021

Territoire

Caractéristiques et enjeux du territoire

Bretagne

Côtes-d'Armor

Chiffres clés du territoire



356 habitants
1 communes
93,93 habitants/km²
3,79km² de communes



8,18% de SAU
20,58% de la SAU en bio
4 exploitations/km²
24,00 hectares de SAU



13,04% de chômage
23 890,00€ de revenu médian



4,93 hectares artificialisés

Gouvernance

Porteurs du projet

› Commune de l'Ile de Bréhat (Communes)

Nom de l'instance de décision

COFIL

Partenaires de l'instance de décision

› Aucun partenaire identifié à ce stade du projet (Collectivités territoriales, État)

Partenaires engagés dans la mise en oeuvre du PAT

› Aucun partenaire identifié à ce stade du projet (Collectivités territoriales, État)

› Aucun partenaire identifié à ce stade du projet (Acteurs de la production agricole dont foncier)

› Aucun partenaire identifié à ce stade du projet (Autres)

Les objectifs stratégiques du projet

Sensibiliser la population à une alimentation locale, saine, de qualité, accessible et respectueuse de l'environnement.


Favoriser l'accès à une alimentation locale, saine, de qualité, accessible et respectueuse de l'environnement et maximiser la résilience alimentaire du territoire.


Valoriser l'insularité et le patrimoine alimentaire maritime.


Sécuriser l'accès aux moyens de productions terres et bâtiments pour conforter les exploitations agricoles existantes et favoriser l'installation de nouvelles fermes.


Développer et promouvoir un éco tourisme responsable en valorisant le patrimoine alimentaire et environnemental de Bréhat.


Les principales actions du PAT par axes thématiques

	Type d'action	Actions phares	Avancement
 Économie alimentaire	Maintien et développement de l'agriculture durable dans le périmètre	Protection du foncier agricole, sécurisation des exploitations installées et projet d'installation agricole.	Action en cours

	Type d'action	Actions phares	Avancement
 Culturel et gastronomie	Actions de promotion des produits durables et locaux et du patrimoine gastronomique auprès des consommateurs	Organisation d'événements à destination du grand public sur la thématique de l'alimentation durable	Action réalisée

	Type d'action	Actions phares	Avancement
 Éducation alimentaire	Actions d'éducation alimentaire à destination de la jeunesse	Interventions et animations dans le cadre scolaire.	Action en cours
	Actions d'éducation alimentaire à destination des familles (Grand public - tous consommateurs)	Organisation d'ateliers de cuisine lors d'animations locales autour de la découverte des légumineuses, des menus végétariens, du recyclage des restes et de l'utilisation de produits de saison.	Action réalisée

	Type d'action	Actions phares	Avancement
 Nutrition et santé	Santé environnementale : promotion de modes de cultures durables (bio, paysanne, raisonnée, sans pesticides etc)	Promotion d'une agriculture durable	Action en cours

	Type d'action	Actions phares	Avancement
 Urbanisme	Protection et mise en valeur des espaces agricoles	Elaboration d'une politique communale pour l'acquisition des terres	Action en cours

Évaluation

Méthode(s) d'évaluation utilisée(s)

> Autre (champ libre)

Coopération

Coopération inter-PAT

Non

Coopération interterritoriale

Oui

Association RAIA : Réseau Agricole des Iles Atlantiques

PAT membre des réseaux

- › Réseau des PAT de Bretagne + Réseau des PAT inter-îles
- › Bretagne Rurale Développement Durable (BRUDED)

Moyens financiers et humains

Dispositifs financiers mobilisés

- › Le Programme National pour l'Alimentation (PNA) et ses déclinaisons régionales
- › Les aides des Régions

Moyens humains

1 ETP

Coopération interterritoriale

Contact

Gautier Lannelongue

02 96 20 00 36

pat@mairie-brehat.fr

Commune de l'Île de Bréhat

Chargé de mission PAT et Tourisme Durable

Crec'h Briand

22870 Île de Bréhat

Détail des sources

Habitants : INSEE - 2020 - Territoire

Communes : INSEE - 2023 - Territoire

Habitants /km² : INSEE - 2020 - Territoire

Km² de communes : INSEE - 2023 - Territoire

%SAU : Agreste - 2018 - Territoire

Exploitations : Agreste - 2018 - Territoire

Exploitations bio : ONB et Agence Bio - 2018 - Territoire

%SAU en bio : ONB et Agence Bio - 2018 - Territoire

Taux de pauvreté : INSEE - 2018 - Territoire

Taux de chômage : INSEE - 2018 - Territoire

% de surface artificialisée : INSEE - 2018 - Territoire

Oiseaux en milieu agricole : INSEE - 2018 - Territoire : Région