

Commune de l'île d'Yeu

PAT de l'île d'Yeu

Date de la dernière actualisation : 05/02/2024



- › Lauréat de l'appel projet national du PNA en : **2018**
- › PAT labellisé par le MAA : **Labellisation Niveau 2**
- › Date de labellisation : **2021**

Territoire

Caractéristiques et enjeux du territoire

Pays de la Loire

Vendée

Territoire insulaire. Attractivité forte pour des usages autres qu'agricoles, flux de populations importants entre l'été et l'hiver.

Enjeux autour du foncier : foncier limité, spéculation importante. Enjeu de préservation sur le long-terme du foncier agricole et de sa vocation agricole.

Enjeux autour de la question des ressources naturelles et d'adaptation au changement climatique : renforcer l'autonomie en eau des exploitations agricoles (moins dépendre de la ressource provenant du continent et soumise aux arrêtés préfectoraux de restriction d'usage plusieurs mois par an).

Enjeux autour de la question de l'environnement et de la protection de la biodiversité : de nombreuses couches réglementaires limitent les possibilités d'existence de l'agriculture et de son développement. Il y a des équilibres à trouver entre la protection des zones naturelles et leur occupation par des activités agricoles.

Chiffres clés du territoire



1 communes





-1% de pauvreté



Gouvernance

Porteurs du projet

- › Comité de Développement de l'Agriculture (CDA) de l'Île d'Yeu (Association)

Nom de l'instance de décision

CDA Yeu

Partenaires de l'instance de décision

- › Commune de l'Île d'Yeu (Collectivités territoriales, État)
- › SCCI Terres Islaises (Acteurs de la production agricole dont foncier)
- › Collectif Agricole de l'Île d'Yeu, Yeu Demain (Autres)


Partenaires engagés dans la mise en oeuvre du PAT


- › DRAAF Pays de la Loire, Département de Vendée (Collectivités territoriales, État)


Les objectifs stratégiques du projet


- 1) Mise en valeur du foncier agricole et préservation de sa vocation agricole
- 2) Adaptation au changement climatique : soutien pour l'accès et l'usage équilibré des ressources naturelles à disposition (eau, friche, sol, etc.)
- 3) Relier offre et demande locale

Les principales actions du PAT par axes thématiques

	Type d'action	Actions phares	Avancement
 Économie alimentaire	Maintien et développement de l'agriculture durable dans le périmètre	Mobilisation et maîtrise foncière	Action en cours

	Type d'action	Actions phares	Avancement
 Éducation alimentaire	Actions d'éducation alimentaire à destination de la jeunesse	Ferme municipale	Action en cours

	Type d'action	Actions phares	Avancement
 Restauration collective	Autres actions d'accompagnement de la restauration collective	Ferme municipale	Action en cours

	Type d'action	Actions phares	Avancement
 Urbanisme	Protection et mise en valeur des espaces agricoles	Mobilisation et maîtrise foncière	Action en cours

Évaluation

Méthode(s) d'évaluation utilisée(s)

› Autre (champ libre)

Coopération

Coopération inter-PAT

Oui

Réseau des PAT vendéens

Coopération interterritoriale

Oui

Association RAIA : réseau agricole des îles atlantiques

PAT membre des réseaux

› PAT Bretagne et Pays-de-la-Loire

› PAT de Vendée

Moyens financiers et humains

Dispositifs financiers mobilisés

- › Le Programme National pour l'Alimentation (PNA) et ses déclinaisons régionales
- › Les aides de l'Agence de l'environnement et de la maîtrise de l'énergie (Ademe)
- › Les aides de l'Agence de l'eau
- › Le programme LEADER
- › Les aides des Régions
- › Les aides des Départements
- › Financements privés (mécénat, fondations, financement participatif et sponsoring, établissements financiers)
- › Plan de relance

Moyens humains

1 ETP

Coopération interterritoriale

Contact

Arthur Bouyer

0769779032

terres.fert.ile@gmail.com

Pôle économique

Chargé de mission du CDA de l'Ile d'Yeu

49 rue des Bossilles

85350 L'Ile d'Yeu

Détail des sources

Habitants : INSEE - 2020 - Territoire

Communes : INSEE - 2023 - Territoire

Habitants /km² : INSEE - 2020 - Territoire

Km² de communes : INSEE - 2023 - Territoire

%SAU : Agreste - 2018 - Territoire

Exploitations : Agreste - 2018 - Territoire

Exploitations bio : ONB et Agence Bio - 2018 - Territoire

%SAU en bio : ONB et Agence Bio - 2018 - Territoire

Taux de pauvreté : INSEE - 2018 - Territoire

Taux de chômage : INSEE - 2018 - Territoire

% de surface artificialisée : INSEE - 2018 - Territoire

Oiseaux en milieu agricole : INSEE - 2018 - Territoire : Région