

PAT de la Communauté de communes de Miribel et du Plateau

PAT de Miribel et du Plateau

Date de la dernière actualisation : 20/02/2024



- › Lauréat de l'appel projet national du PNA en : 2023
- › PAT labellisé par le MAA : Labellisation Niveau 1
- › Date de labellisation : 2023

Territoire

Caractéristiques et enjeux du territoire

Auvergne-Rhône-Alpes

Ain

Problèmes :

- Exploitation vouée à l'agrandissement moins favorable aux circuits de proximité. Les acteurs locaux de l'agroalimentaire sont tournés vers le marché national voir européen
- Une échelle territoriale peu adaptée pour penser la structuration de filières de proximité
- Augmentation des événements climatiques extrêmes (sécheresse, fortes pluies) et augmentation des températures et des jours chauds
- L'assolement du territoire le rend davantage sensible à l'enjeu érosion : prédominance des cultures de printemps et des légumes (plein champs et maraîchage)
- Pression urbaine et augmentation des surfaces artificialisées

Enjeux :

- Sensibiliser à l'alimentation durable et communiquer sur le monde agricole et les circuits courts
- Lutter contre l'érosion et le ruissellement
- Adapter le territoire au changement climatique

Chiffres clés du territoire



24 062 habitants

6 communes

366,41 habitants/km²

65,67km² de communes



57,58% de SAU

25,89% de la SAU en bio

45 exploitations/km²

3 705,00 hectares de SAU



7.3% de pauvreté

7,78% de chômage

25 630,00€ de revenu médian



107,89 hectares artificialisés

Gouvernance

Porteurs du projet

- › Communauté de communes de Miribel et du Plateau (Communauté de communes)

Nom de l'instance de décision

COFIL

Partenaires de l'instance de décision

- › CD01 (Collectivités territoriales, État)
- › DRAAF (Collectivités territoriales, État)
- › DDT (Collectivités territoriales, État)
- › ADEME (Collectivités territoriales, État)
- › Représentant collectivité Inter-PAT Ain et PATLY (Collectivités territoriales, État)
- › Elus communaux (Collectivités territoriales, État)
- › Présidents Associations Foncières (Acteurs de la production agricole dont foncier)
- › Chambre d'Agriculture (Acteurs de la production agricole dont foncier)
- › Centres sociaux (Acteurs du social)
- › ADABIO (Acteurs environnementaux)

Partenaires engagés dans la mise en oeuvre du PAT

- › Agriculteurs (Acteurs de la production agricole dont foncier)
- › Association de solidarité alimentaire (Acteurs du social)


› Mission Haies (Acteurs environnementaux)


› AFOCG (Autres)


Les objectifs stratégiques du projet

- Partager une ambition commune pour renforcer la résilience du système agricole et alimentaire dans le cadre d'une dynamique collective
- Coordonner les actions des acteurs du territoire pour répondre aux enjeux actuels et à venir
- Accompagner l'expérimentation pour se préparer et anticiper les changements à venir

Les principales actions du PAT par axes thématiques

	Type d'action	Actions phares	Avancement
 Éducation alimentaire	Actions d'éducation alimentaire à destination de la jeunesse	Mener des actions de sensibilisation sur l'alimentation saine et durable auprès de différents publics	Action en cours
	Actions d'éducation alimentaire à destination des familles (Grand public - tous consommateurs)	Mener des actions de sensibilisation sur l'alimentation saine et durable auprès de différents publics	Action en cours

	Type d'action	Actions phares	Avancement
 Justice sociale	Actions de coordination entre les acteurs de la lutte contre la précarité alimentaire	Mieux comprendre les problématiques de précarité alimentaire sur le territoire pour mieux lutter contre	Action en cours

	Type d'action	Actions phares	Avancement
 Environnement	Actions de protection des ressources naturelles (dont eau et biodiversité)	Accompagner la mise en place et le maintien d'infrastructures agroécologiques (IAE) pour lutter contre l'érosion et préserver la biodiversité (bandes enherbées, fascines...)	Action en cours
	Actions de protection des ressources naturelles (dont eau et biodiversité)	Engager et animer dans le temps, une réflexion collective autour de la ressource en eau sur le territoire	Action programmée
	Autres actions environnementales	Mettre en place un dispositif d'animation sur le développement et la valorisation des haies	Action en cours
	Changement des pratiques agricoles plus vertueuses pour l'environnement dont bio et agroécologie (hors déchets et gaspillage)	Accompagner le changement de pratiques par/et l'expérimentation	Action en cours
	Diminution du gaspillage alimentaire, réduction et recyclage des déchets, collecte sélective des biodéchets	Lutter contre le gaspillage alimentaire et travailler à la valorisation des invendus	Action programmée

Évaluation

Méthode(s) d'évaluation utilisée(s)

› Autre (champ libre)

Coopération

Coopération inter-PAT

Oui

Partenariat "Expérimentation logistique" avec Grand Bourg Agglomération et les communautés de communes de la Veyle, de la Dombes, de la Plaine de l'Ain, des Rives de l'Ain Pays du Cerdon et de la Côtière à Montluel.

--> En partenariat avec les chambres consulaires, l'ADABlo et les acteurs locaux, il s'agira d'expérimenter 5 actions (Forum alimentation locale, Tournées Fournisseurs etc.) pour favoriser l'interconnaissance entre les différents acteurs (producteurs et artisans locaux et acheteurs) et mettre en place de nouveaux modes de distribution des produits locaux sur les territoires.

Partenariat "Concours culinaire : Sublimez les céréales secondaires et légumes secs, cuisinez l'avenir de nos assiettes" avec Grand Bourg Agglomération et les communautés de communes de la Veyle, de la Dombes, de la Plaine de l'Ain et des Rives de l'Ain Pays du Cerdon.

--> Organisation et le financement du concours culinaire

PATLY : Participation aux rencontres inter-territoire organisées par le PAT de l'Agglomération Lyonnaise

Coopération interterritoriale

Non

PAT membre des réseaux

› Inter-PAT AIN

Moyens financiers et humains

Dispositifs financiers mobilisés

› Le Programme National pour l'Alimentation (PNA) et ses déclinaisons régionales

› Le programme LEADER

› Les aides des Départements

Moyens humains

1 ETP

Coopération interterritoriale

Contact

Camille Vincent

04 78 55 52 18

pcaet@cc-miribel.fr

Transition Ecologique et Résilience

Chargée de mission Transition Ecologique et Résilience

1820 Grande Rue

01700 Miribel

Détail des sources

Habitants : INSEE - 2020 - Territoire

Communes : INSEE - 2023 - Territoire

Habitants /km² : INSEE - 2020 - Territoire

Km² de communes : INSEE - 2023 - Territoire

%SAU : Agreste - 2018 - Territoire

Exploitations : Agreste - 2018 - Territoire

Exploitations bio : ONB et Agence Bio - 2018 - Territoire

%SAU en bio : ONB et Agence Bio - 2018 - Territoire

Taux de pauvreté : INSEE - 2018 - Territoire

Taux de chômage : INSEE - 2018 - Territoire

% de surface artificialisée : INSEE - 2018 - Territoire

Oiseaux en milieu agricole : INSEE - 2018 - Territoire : Région