

PAT du Muretain Agglo

PAT du Muretain Agglo

Date de la dernière actualisation : 20/02/2024



- › PAT labellisé par le MAA : **Labellisation Niveau 1**
- › Date de labellisation : **2023**

Territoire

Caractéristiques et enjeux du territoire

Occitanie

Haute-Garonne

Le Muretain Agglo est un EPCI du sud-ouest de l'agglomération toulousaine à la fois en milieu rural et périurbain qui connaît une très forte croissance démographique. Dans ce contexte, l'agriculture est sous pression et l'accès au foncier peut se révéler compliqué. Malgré tout, le Muretain est fortement marqué par l'activité agricole avec plus de la moitié de son territoire en surface agricole utile.

Aujourd'hui, l'agriculture muretaine fait face, comme partout, au constat du vieillissement des producteurs et des difficultés à transmettre leur activité. Toutefois, le nombre d'exploitations repart à la hausse et le territoire voit fleurir de nouveaux projets agricoles bénéficiant des profils en reconversion professionnel souhaitant travailler dans l'agriculture.

La majorité des exploitations sont en grandes cultures, dotées pour plus d'un tiers d'entre elles en équipement hydraulique. 57 hectares sur le territoire du Muretain sont dédiés à la production de fruits et légumes, ce qui représente 24 maraîchers, inscrits, pour la majorité, dans une commercialisation en circuit de proximité.

Le PAT cherche à répondre à ces différents enjeux et s'est construit sur trois axes :

- Une structuration de la production locale (l'accompagnement à l'installation des porteurs de projets, la facilitation dans l'accès au foncier, la mise en place d'outils structurants pour les filières agricoles, la création d'emplois durables et non délocalisables);
- Une alimentation durable et responsable en restauration hors domicile (l'approvisionnement de la cuisine centrale avec des produits durables et locaux, la valorisation des restaurateurs engagés dans une démarche durable, la formation aux métiers de la restauration, la sensibilisation en milieu scolaire);
- Une transition alimentaire pour tous (le développement des tiers-lieux nourriciers, la valorisation du patrimoine rural par l'éco-tourisme, la sensibilisation du grand public par l'évènementiel, doter le territoire de lieux emblématiques telles que des fermes pédagogiques, l'accompagnement des publics les plus éloignés à une alimentation locale).

Chiffres clés du territoire



121 914 habitants
26 communes
379,63 habitants/km²
321,14km² de communes



45,02% de SAU
9,89% de la SAU en bio
249 exploitations/km²
14 445,00 hectares de SAU



10,07% de chômage
23 760,00€ de revenu médian



571,27 hectares artificialisés

Gouvernance

Porteurs du projet

- › Muretain Agglo (Communauté de communes)

Nom de l'instance de décision

COFIL

Partenaires de l'instance de décision

- › Conseil Départemental de la Haute-Garonne (Collectivités territoriales, État)
- › DRAAF Occitanie (Collectivités territoriales, État)
- › Conseil Régional Occitanie (Collectivités territoriales, État)
- › Aucun partenaire identifié à ce stade du projet (Acteurs de la recherche et de l'enseignement)
- › Chambre d'agriculture de la Haute-Garonne (Acteurs de la production agricole dont foncier)
- › ADEAR 31 (Acteurs de la production agricole dont foncier)
- › Bio Ariège Garonne (Acteurs de la production agricole dont foncier)

Partenaires engagés dans la mise en oeuvre du PAT


- › Purpan INP (Acteurs de la recherche et de l'enseignement)


Les objectifs stratégiques du projet

Le Muretain Agglo a pour ambition de recréer une connexion forte entre production et consommation locales en favorisant les circuits de proximités. Ainsi, de forts enjeux existent pour structurer cette production locale et de maintenir une activité agricole en lien avec les besoins des muretais. Un travail coopératif avec l'ensemble des partenaires œuvrant sur l'alimentation durable permet de mettre en lumière des idées et des projets innovants et ambitieux.

La transition alimentaire pour tous est au cœur des politiques publiques du Muretain Agglo et plus particulièrement au sein des restaurants scolaires des écoles élémentaires. En effet, les cuisines centrales œuvrent pour proposer une alimentation durable et responsable dans les cantines scolaires. En parallèle, il est nécessaire de sensibiliser sur l'importance d'une bonne alimentation pour voir opérer une transition alimentaire au sein des foyers.


Les principales actions du PAT par axes thématiques

	Type d'action	Actions phares	Avancement
 Économie alimentaire	Maintien et développement de l'agriculture durable dans le périmètre	Caractérisation et mise en place d'une stratégie sur le foncier agricole communal	Action en cours

	Type d'action	Actions phares	Avancement
 Culturel et gastronomie	Valorisation des produits durables et locaux auprès des structures d'accueil du tourisme, restaurateurs et métiers de bouche	Sensibilisation à l'alimentation locale pour les métiers de bouche	Action programmée

	Type d'action	Actions phares	Avancement
--	---------------	----------------	------------

	Type d'action	Actions phares	Avancement
--	---------------	----------------	------------

	Type d'action	Actions phares	Avancement
 Restauration collective	Respect de la Loi Egalim : augmentation de l'approvisionnement en produits "durables" et de qualité	Contractualisation avec des agriculteurs pour approvisionner la restauration collective	Action en cours

Évaluation

Coopération

Coopération inter-PAT

Non

Coopération interterritoriale

Non

Moyens financiers et humains

Dispositifs financiers mobilisés

› Plan de relance

Moyens humains

1 ETP

Coopération interterritoriale

Contact

Agathe Pitorre

06 61 30 50 72

agathe.pitorre@agglo-muretain.fr

Cheffe du Projet Alimentaire Territorial

8bis, avenue Président Vincent Auriol

31601 Muret

Détail des sources

Habitants : INSEE - 2020 - Territoire

Communes : INSEE - 2023 - Territoire

Habitants /km² : INSEE - 2020 - Territoire

Km² de communes : INSEE - 2023 - Territoire

%SAU : Agreste - 2018 - Territoire

Exploitations : Agreste - 2018 - Territoire

Exploitations bio : ONB et Agence Bio - 2018 - Territoire

%SAU en bio : ONB et Agence Bio - 2018 - Territoire

Taux de pauvreté : INSEE - 2018 - Territoire

Taux de chômage : INSEE - 2018 - Territoire

% de surface artificialisée : INSEE - 2018 - Territoire

Oiseaux en milieu agricole : INSEE - 2018 - Territoire : Région