

PAT de Rodez Agglomération

PAT de Rodez Agglomération

Date de la dernière actualisation : 22/04/2024



- › Lauréat de l'appel projet national du PNA en : 2021
- › PAT labellisé par le MAA : Labellisation Niveau 1
- › Date de labellisation : 2021

Territoire

Caractéristiques et enjeux du territoire

Occitanie

Aveyron

Chiffres clés du territoire



55 851 habitants
8 communes
269,68 habitants/km²
207,10km² de communes



63,52% de SAU
34,63% de la SAU en bio
232 exploitations/km²
13 041,00 hectares de SAU



12% de pauvreté
8,33% de chômage
21 680,00€ de revenu médian



210,71 hectares artificialisés

Gouvernance

Porteurs du projet

- › Communauté d'agglomération (Intercommunalité)

Nom de l'instance de décision

COFIL


Partenaires de l'instance de décision


- › état (Collectivités territoriales, État)
- › region Occitanie (Collectivités territoriales, État)
- › conseil départemental de l'Aveyron (Collectivités territoriales, État)
- › ADPSA12 (Acteurs de la recherche et de l'enseignement)
- › safer Occitanie (Acteurs de la production agricole dont foncier)
- › Chambre d'agriculture de l'Aveyron (Acteurs de la production agricole dont foncier)
- › Apaba association des producteurs bio de l'Aveyron (Acteurs de la production agricole dont foncier)
- › ADDEAR 12 (Acteurs de la production agricole dont foncier)
- › ADDEAR 12 (Acteurs de la production agricole dont foncier)
- › FDCUMA 12 (Acteurs de la production agricole dont foncier)
- › EPLA La Roque (Acteurs de la transformation agroalimentaire)
- › Cuisine centrale Ville de Rodez (Acteurs de la restauration collective)
- › Cuisine centrale Ville d'Onet-le-château (Acteurs de la restauration collective)
- › secours catholique Aveyron (Acteurs du social)
- › Régie de territoire Progress (Acteurs du social)
- › CPIE du Rouergue (Acteurs environnementaux)


Les objectifs stratégiques du projet


- 1- Contribuer à la souveraineté alimentaire du territoire
- 2- Concilier agriculture et préservation-valorisation des ressources naturelles
- 3- Accompagner l'évolution de pratiques alimentaires
- 4- Pérenniser la dynamique territoriale sur l'agriculture et l'alimentation durable


Les principales actions du PAT par axes thématiques

	Type d'action	Actions phares	Avancement
 Économie alimentaire	Maintien et développement de l'agriculture durable dans le périmètre	1.1.1. Mettre en œuvre une stratégie foncière	Action en cours

	Type d'action	Actions phares	Avancement
 Culturel et gastronomie	Valorisation des produits durables et locaux auprès des structures d'accueil du tourisme, restaurateurs et métiers de bouche	3.2.1 : Développer l'agritourisme	Action en cours

	Type d'action	Actions phares	Avancement
 Éducation alimentaire	Actions d'éducation alimentaire à destination des familles (Grand public - tous consommateurs)	°3.3.3 : 3.3.3 Déployer l'opération Familles Bio Plaisir	Action réalisée

	Type d'action	Actions phares	Avancement
 Justice sociale	Actions d'accessibilité sociale	3.3.4 : Permettre l'accès à tous à une alimentation locale de qualité	Action réalisée

	Type d'action	Actions phares	Avancement
 Restauration collective	Respect de la Loi Egalim : augmentation de l'approvisionnement en produits "durables" et de qualité	3.1.1 : Appuyer les collectivités dans la définition de leur politique alimentaire	Action en cours

Évaluation

Coopération

Coopération inter-PAT

Non

Coopération interterritoriale

Oui

accompagne le PAT Du CD12 dans son projet de plateforme logistique

PAT membre des réseaux

› OCCITANIE

Moyens financiers et humains

Dispositifs financiers mobilisés

› Le Programme National pour l'Alimentation (PNA) et ses déclinaisons régionales

Moyens humains

0.8 ETP

Coopération interterritoriale

Contact

Benjamin Laumaille

05 65 73 82 32

Benjamin.LAUMAILLE@rodezagglo.fr

cellule développement durable - direction générale des services

Chargé de mission Projet Alimentaire Territorial

1 Place Adrien Rozier

12000 Rodez

Détail des sources

Habitants : INSEE - 2020 - Territoire

Communes : INSEE - 2023 - Territoire

Habitants /km² : INSEE - 2020 - Territoire

Km² de communes : INSEE - 2023 - Territoire

%SAU : Agreste - 2018 - Territoire

Exploitations : Agreste - 2018 - Territoire

Exploitations bio : ONB et Agence Bio - 2018 - Territoire

%SAU en bio : ONB et Agence Bio - 2018 - Territoire

Taux de pauvreté : INSEE - 2018 - Territoire

Taux de chômage : INSEE - 2018 - Territoire

% de surface artificialisée : INSEE - 2018 - Territoire

Oiseaux en milieu agricole : INSEE - 2018 - Territoire : Région