

PAT de la commune de Saint-Paul "Vers une alimentation saine, durable et accessible à tous

!"

PAT de Saint-Paul

Date de la dernière actualisation : 10/04/2024



- › Lauréat de l'appel projet national du PNA en : 2023
- › PAT labellisé par le MAA : Labellisation Niveau 1
- › Date de labellisation : 2023

Territoire

Caractéristiques et enjeux du territoire

La Réunion

La Réunion

La commune de Saint Paul concentre en son sein l'ensemble des particularités et des défis de la Réunion : - Territoire exceptionnel et reconnu (PNR, Réserves Nationales Naturelles Étang de Saint Paul et Marine de la Réunion), - Démographie et urbanisation galopante, - Forts taux de chômage et de pauvreté de la population, développement à deux vitesses - Diabète très présent au sein des populations, notamment les plus précaires - Une agriculture avec une diversification amorcée mais sous pression - Patrimoine historique et culturel important. Dans ce contexte les enjeux pour la commune sont multiples. Pour y faire face, elle s'est engagée d'une part à accompagner la mutation de son modèle agricole via l'élaboration d'une charte agricole communale et d'autre part elle souhaite aujourd'hui agir plus largement à l'échelle de son système alimentaire avec en ligne de mire les questions de gouvernance, de santé, d'éducation, d'environnement et de justice sociale liées à l'alimentation. La commune a donc pris en compte la nécessité d'engager un projet alimentaire territorial pour permettre à tous ses habitants d'avoir une alimentation durable, de qualité, accessible pour tous. Afin de mener cette démarche à bien, elle tiendra compte des diagnostics sectoriels déjà existants dans le domaine de la santé (CLS 1ère génération), de l'insertion et du social (Contrat de ville 2015 – 2022), de l'agriculture (Charte de développement agricole) entre autres, qui serviront de base à l'élaboration du diagnostic alimentaire qui abordera

l'ensemble de ces enjeux. L'équipe projet du 1er niveau sera constitué des élus et services internes de la collectivité, mobilisés par leurs champs de compétences : CCAS, Pôle Solidarités (Contrat Local de Santé) , Pôle Citoyenneté et Vie Locale (Insertion et Politique de la Ville), Pôle Vie Éducative (Restauration Scolaire et écoles), le Pôle Ville Nouvelle et Transition Écologique (Valorisation agricole, économie, tourisme et Biodiversité). Seront rajoutés ensuite le Pôle Culture et Sport (Contrat Territoire Lecture, les Sports, la Culture et le Patrimoine), la Direction de la Communication, les chargés de mission DGS Saint-Paul 2050, Suivi & Evaluation ainsi que Stratégies, pilotage et ancrage territorial pour l'équipe projet de 2ème niveau.. Les acteurs de l'alimentation présents sur le territoire sont diversifiés car ils existent dans le domaine de la formation professionnelle (Lycée agricole & Forma' terra, Maison Familiale et Rurale de l'Ouest), le domaine associatif (Insertion, Jardins partagés, précarité alimentaire, ...), institutions (CCAS, Régie RNNESP, Département, ...), entreprises (Bailleurs sociaux, propriétaires fonciers de type CBO, pépinières privées, grandes surfaces...). Depuis maintenant, plusieurs années, la commune s'est inscrite dans une dynamique de co-construction de projets de territoire et d'actions avec ses partenaires pour permettre à Saint Paul de se développer en fonction des besoins de la population mais aussi de telle sorte que ce développement ne se fasse pas au détriment de la santé, de la dégradation du cadre de vie et de l'environnement, en tenant compte des activités qui permettraient à ses habitants d'avoir une qualité de vie raisonnable et durable. L'émergence du PAT Saint Paul contribuera à la dynamique existante sur le territoire pour rassembler l'ensemble des acteurs autour d'un projet commun pour lequel ils participeront afin de faire évoluer Saint Paul dans une démarche de territoire transversale, globale et coordonnée.

Chiffres clés du territoire



103 492 habitants

1 communes

429,64 habitants/km²

240,88km² de communes



0,00% de SAU

4,61% de la SAU en bio

0 exploitations/km²

0,00 hectares de SAU



30% de pauvreté
22,14% de chômage
18 130,00€ de revenu médian



505,84 hectares artificialisés

Gouvernance

Porteurs du projet

- › Commune de Saint-Paul (Communes)

Nom de l'instance de décision

COFIL

Partenaires de l'instance de décision

- › DAAF (Collectivités territoriales, État)
- › ADEME (Collectivités territoriales, État)
- › Département de la Réunion (Collectivités territoriales, État)
- › Région Réunion (Collectivités territoriales, État)
- › TO (Collectivités territoriales, État)
- › Chambre d'agriculture de la Réunion (Collectivités territoriales, État)
- › DEAL Réunion (Collectivités territoriales, État)
- › Parc National de la Réunion (Collectivités territoriales, État)
- › Éducation Nationale (Collectivités territoriales, État)
- › Sous-Préfecture de Saint-Paul (Collectivités territoriales, État)
- › CIRAD (Acteurs de la recherche et de l'enseignement)
- › EPLEFPA Forma' Terra (Acteurs de la recherche et de l'enseignement)
- › Maison Familiale et Rurale de l'Ouest (Acteurs de la recherche et de l'enseignement)
- › Qualitropic (Acteurs de la recherche et de l'enseignement)
- › SAFER Réunion (Acteurs de la production agricole dont foncier)
- › Jardin de Paulo (Acteurs de la production agricole dont foncier)
- › La Raffinerie (Acteurs de la production agricole dont foncier)
- › ARS (Acteurs de la santé)
- › Aucun partenaire identifié à ce stade du projet (Acteurs de la santé)
- › CCAS de Saint-Paul (Acteurs du social)
- › Banque alimentaire des Mascareignes (Acteurs du social)
- › Croix Rouge (Acteurs du social)
- › CRESS (Acteurs du social)
- › Régie Réserve Naturelle Nationale de l'Étang Saint-Paul (Acteurs environnementaux)
- › Eco Cité (Autres)

› AD2R (Association de Développement Rural de la Réunion) (Autres)

Partenaires engagés dans la mise en oeuvre du PAT

› Conseil départemental de La Réunion (Collectivités territoriales, État)

› Conseil régional de La Réunion (Collectivités territoriales, État)

› DAAF (Collectivités territoriales, État)

› DEAL (Collectivités territoriales, État)

› TO (Collectivités territoriales, État)

› Cirad (Acteurs de la recherche et de l'enseignement)

› ARMEFLHOR (Acteurs de la recherche et de l'enseignement)

› lycée agricole de Saint-Paul (Acteurs de la recherche et de l'enseignement)

› MFR de l'Ouest (Acteurs de la recherche et de l'enseignement)

› représentants du monde agricole (Acteurs de la production agricole dont foncier)

› ALSH, restaurants scolaires, cuisines satellites et autonomes (Acteurs de la restauration collective)

› Commerçants (Acteurs de la distribution alimentaire)

› Croix Rouge (Acteurs de la santé)

› BAM (Acteurs du social)

› CRESS (Acteurs du social)

› Réserve Naturelle Nationale de l'Etang Saint-Paul (Acteurs environnementaux)

› Parc National de la Réunion (Autres)

› AD2R (Autres)

› Qualitropic (Autres)

› Chambre d'agriculture (Autres)

› Eco Cité (Autres)

Les objectifs stratégiques du projet

Développement de la justice sociale en mettant en place des projets pour lutter contre la précarité alimentaire


Renforcement d'une transition agricole tournée vers l'agroécologie, le renforcement des filières et la diversification


Valorisation d'une éducation alimentaire tournée vers l'amélioration de la nutrition et Appui pour une santé durable pour tous


Préservation de la richesse de la biodiversité et des ressources naturelles du territoire


Construction d'une gouvernance alimentaire locale sur le territoire


Les principales actions du PAT par axes thématiques


	Type d'action	Actions phares	Avancement
 Économie alimentaire	Autres actions relevant de l'économie alimentaire	Accompagnement des filières émergentes	Action programmée
	Maintien et développement de l'agriculture durable dans le périmètre	Mise en place des outils pour favoriser l'installation des nouveaux agriculteurs	Action en cours
	Maintien et développement de l'agriculture durable dans le périmètre	Professionnalisation des agriculteurs du territoire	Action en cours

	Type d'action	Actions phares	Avancement
 Éducation alimentaire	Actions d'éducation alimentaire à destination de la petite enfance	Expérimentation des petits déjeuners dans les écoles maternelles	Action en cours
	Actions d'éducation alimentaire à destination des familles (Grand public - tous consommateurs)	Mise en place des ateliers de sensibilisation au mieux manger au sein de la Maison de la Santé et du bien-être	Action en cours
	Actions d'éducation alimentaire à destination des familles (Grand public - tous consommateurs)	Animation d'ateliers sur l'équilibre alimentaire	Action en cours

	Type d'action	Actions phares	Avancement
 Nutrition et santé	Autres actions de nutrition santé	Réalisation des actions de lutte contre le diabète lors des journées mondiales de la santé	Action en cours
	Autres actions de nutrition santé	Élaborer le diagnostic de précarité alimentaire	Action en cours
	Formation et sensibilisation du grand public sur les liens alimentation-santé	Déploiement de la Karavan' Santé sur les 70 écoles du territoire	Action en cours

	Type d'action	Actions phares	Avancement
 Justice sociale	Actions d'accessibilité sociale	Mise en place du projet VRAC en lien avec le Comptoir du VRAC	Action en cours
	Actions de coordination entre les acteurs de la lutte contre la précarité alimentaire	Accompagnement de l'association SOS Gaspi pour la redistribution des produits alimentaires	Action en cours
	Actions utilisant l'alimentation et agriculture comme vecteurs d'insertion sociale : jardins d'insertion, travail avec structures d'insertion sociale	Appui aux porteurs de projets des jardins partagés et d'insertion	Action en cours

	Type d'action	Actions phares	Avancement
 Environnement	Autres actions visant la résilience alimentaire	Accompagnement du projet PTCE Jardin Ti Jean au Maïdo	Action en cours

	Type d'action	Actions phares	Avancement
 Restauration collective	Autres actions d'accompagnement de la restauration collective	Création d'une commission de la restauration scolaire	Action en cours

Évaluation

Méthode(s) d'évaluation utilisée(s)

› Autre (champ libre)

Coopération

Coopération inter-PAT

Oui

Il existe le PAT de Mafate sur une partie de notre territoire ainsi que des 2 PAT existants pour les communes avoisinantes de Trois Bassins et de la Possession. L'articulation avec le PAT Mafate, porté par le Parc national de la Réunion, se fait d'ores et déjà avec la participation à part entière de la commune dans la démarche via les instances de gouvernance mais aussi en

accompagnement des projets. Par ailleurs, le PAT de Mafate sera pris en compte dans le diagnostic alimentaire qui sera réalisé afin d'une part de prendre en compte les étapes déjà réalisées mais aussi afin de pouvoir intégrer Mafate dans le plan d'actions du PAT de Saint-Paul. L'articulation avec le PAT de la Possession se fera à double titre : d'une part car les 2 communes, Saint-Paul et La Possession, ont un territoire en commun sur leurs communes respectives via le périmètre de l'éco-cité pour lequel des actions communes devront être portées sous la supervision du GIP Eco-cité qui porte le projet d'éco-territoire durable qui concerne les 3 communes de Saint-Paul, La Possession et le Port. D'autre part, afin d'avoir une cohérence dans les actions menées à l'échelle régionale, la commune va amorcer sa participation à la mission inter-PAT pour avoir une stratégie d'actions communes au sein de la microrégion Ouest. L'articulation avec le PAT de Trois Bassins se fera également dans un objectif de cohérence dans les actions menées à l'échelle régionale via la participation de Saint Paul à la mission inter-PAT pour avoir une stratégie d'actions communes au sein de la microrégion Ouest.

Coopération interterritoriale

Non

PAT membre des réseaux

› Inter-PAT

Moyens financiers et humains

Dispositifs financiers mobilisés

› Le Programme National pour l'Alimentation (PNA) et ses déclinaisons régionales

Moyens humains

1 ETP

Coopération interterritoriale

Contact

Soraya Issop-mamode

02 62 34 69 41

soraya.issop-mamode@mairie-saintpaul.fr

-

Chargée de mission développement des Hauts et Mafate

14 place du Général de Gaulle, BP44

97864 Saint-Paul

Détail des sources

Habitants : INSEE - 2020 - Territoire

Communes : INSEE - 2023 - Territoire

Habitants /km² : INSEE - 2020 - Territoire

Km² de communes : INSEE - 2023 - Territoire

%SAU : Agreste - 2018 - Territoire

Exploitations : Agreste - 2018 - Territoire

Exploitations bio : ONB et Agence Bio - 2018 - Territoire

%SAU en bio : ONB et Agence Bio - 2018 - Territoire

Taux de pauvreté : INSEE - 2018 - Territoire

Taux de chômage : INSEE - 2018 - Territoire

% de surface artificialisée : INSEE - 2018 - Territoire

Oiseaux en milieu agricole : INSEE - 2018 - Territoire : Région