

PAT de la Communauté de communes du Pays d'Olmes et du Pays de Mirepoix

PAT des Pyrénées Cathares

Date de la dernière actualisation : 20/02/2024



- › Lauréat de l'appel projet national du PNA en : 2017
- › PAT labellisé par le MAA : Labellisation Niveau 2
- › Date de labellisation : 2021

Territoire

Caractéristiques et enjeux du territoire

Occitanie

Ariège

Une étude de diagnostic a été réalisée sur le territoire début 2012 pour faire un premier bilan et pour poser les constats suivants :

- Déficit de productions vivrières permettant de répondre aux besoins du bassin de vie (légumes, petites productions animales)
- Absence d'outils de transformation mutualisés permettant l'amélioration de la chaîne de valorisation des productions locales
- Vieillesse inquiétante de la population agricole sans repreneurs connus pour plus de 25 % des exploitations à transmettre
- Difficultés d'accès au foncier agricole par les publics « hors cadre familial »
- Disparité d'accès aux productions locales créant des inégalités et une « fracture sociale alimentaire »

Chiffres clés du territoire



25 445 habitants

57 communes

38,17 habitants/km²

666,55km² de communes



33,32% de SAU

37,83% de la SAU en bio

277 exploitations/km²

21 978,00 hectares de SAU



15,98% de chômage
19 190,00€ de revenu médian



153,56 hectares artificialisés

Gouvernance

Porteurs du projet

- › Communauté de communes du Pays d'Olmes (Communauté de communes)
- › Communauté de communes du Pays de Mirepoix (Communauté de communes)

Nom de l'instance de décision

COFIL

Partenaires de l'instance de décision

- › Aucun partenaire identifié à ce stade du projet (Collectivités territoriales, État)
- › Aucun partenaire identifié à ce stade du projet (Acteurs de la production agricole dont foncier)
- › Aucun partenaire identifié à ce stade du projet (Représentants des consommateurs)
- › Aucun partenaire identifié à ce stade du projet (Acteurs du social)
- › Aucun partenaire identifié à ce stade du projet (Acteurs environnementaux)

Partenaires engagés dans la mise en oeuvre du PAT

- › Aucun partenaire identifié à ce stade du projet (Collectivités territoriales, État)
- › Aucun partenaire identifié à ce stade du projet (Acteurs de la production agricole dont foncier)
- › Aucun partenaire identifié à ce stade du projet (Acteurs de la transformation agroalimentaire)
- › Aucun partenaire identifié à ce stade du projet (Représentants des consommateurs)
- › Aucun partenaire identifié à ce stade du projet (Acteurs du social)
- › Aucun partenaire identifié à ce stade du projet (Acteurs environnementaux)

Les objectifs stratégiques du projet

Renforcer la production vivrière du territoire pour répondre aux besoins du bassin de vie et combler les manques identifiés en légumes et petites productions animales (oeufs, poulets, porcs...)




Développer un outil de transformation des productions agricoles et améliorer la chaîne de valorisation par la diversification en produits de conservation


Accompagner l'installation de jeunes agriculteurs et développer l'emploi en agriculture (mot d'ordre : ne plus perdre un seul agriculteur sur notre territoire !)

Favoriser la préservation du foncier agricole et sa transmission à des agriculteurs, accompagner les porteurs de projet « hors cadre familial » dans la recherche et l'accès au foncier agricole en partenariat avec la SAFER

Favoriser l'accès à une alimentation de qualité pour tous en renforçant la part des productions locales biologiques dans toutes les assiettes notamment pour la Restauration Hors Domicile avec l'intégration de la loi Egalim

Les principales actions du PAT par axes thématiques

| | Type d'action | Actions phares | Avancement |
|--|---|---|-----------------|
|  Culturel et gastronomie | Actions de promotion des produits durables et locaux et du patrimoine gastronomique auprès des consommateurs | Communication, aides à la commercialisation | Action en cours |
| | Autres actions de mise en valeur du patrimoine alimentaire et gastronomique, et de tourisme | Communication, aides à la commercialisation | Action en cours |
| | Valorisation des produits durables et locaux auprès des structures d'accueil du tourisme, restaurateurs et métiers de bouche | Sensibilisation aux produits de qualité | Action en cours |
|  Éducation alimentaire | Actions d'éducation alimentaire à destination de la jeunesse | Sensibilisation aux produits de qualité | Action en cours |
| | Actions d'éducation alimentaire à destination de la petite enfance | Sensibilisation aux produits de qualité | Action en cours |
| | Actions d'éducation alimentaire à destination des familles (Grand public - tous consommateurs) | Communication, aides à la commercialisation | Action en cours |
|  Environnement | Changement des pratiques agricoles plus vertueuses pour l'environnement dont bio et agroécologie (hors déchets et gaspillage) | Environnement et biodiversité | Action en cours |

| | Type d'action | Actions phares | Avancement |
|---|--|-------------------------------|-----------------|
|  Urbanisme | Protection et mise en valeur des espaces agricoles | Environnement et biodiversité | Action en cours |

Évaluation

Coopération

Coopération inter-PAT

Non

Coopération interterritoriale

Non

PAT membre des réseaux

› RNPAT

Moyens financiers et humains

Dispositifs financiers mobilisés

- › Le Programme National pour l'Alimentation (PNA) et ses déclinaisons régionales
- › Le programme LEADER
- › Les aides des Régions
- › Plan de relance

Moyens humains

1 ETP

Coopération interterritoriale

Contact

Trifine Cuvillier

05 34 09 33 80

trifine.cuvillier@paysdolmes.org

Développement économique et Pôle Projets

Chargée de mission renforcement des filières alimentaires de proximité en Pyrénées Cathares

1 chemin de la Coume

09300 Lavelanet

Détail des sources

Habitants : INSEE - 2020 - Territoire

Communes : INSEE - 2023 - Territoire

Habitants /km² : INSEE - 2020 - Territoire

Km² de communes : INSEE - 2023 - Territoire

%SAU : Agreste - 2018 - Territoire

Exploitations : Agreste - 2018 - Territoire

Exploitations bio : ONB et Agence Bio - 2018 - Territoire

%SAU en bio : ONB et Agence Bio - 2018 - Territoire

Taux de pauvreté : INSEE - 2018 - Territoire

Taux de chômage : INSEE - 2018 - Territoire

% de surface artificialisée : INSEE - 2018 - Territoire

Oiseaux en milieu agricole : INSEE - 2018 - Territoire : Région