

# Agriculture et alimentation durable en

## Autunois Morvan

### PAT du Grand Autunois Morvan

Date de la dernière actualisation : 14/03/2024



› PAT labellisé par le MAA : **Labellisation Niveau 1**

› Date de labellisation : **2020**

## Territoire

### Caractéristiques et enjeux du territoire

Bourgogne-Franche-Comté

Saône-et-Loire

Sur ce territoire très rural, la diversification des activités agricoles est une nécessité:

- économique pour le maintien des activités agricoles directes et indirectes
- environnementale pour assurer la préservation d'un territoire diversifié dans ses paysages et sa biodiversité
- de santé publique avec une alimentation de qualité, reconnue aujourd'hui comme première prévention pour de nombreuses maladies

### Chiffres clés du territoire



**35 592** habitants

**55** communes

**28,30** habitants/km<sup>2</sup>

**1 257,53**km<sup>2</sup> de communes



**49,93%** de SAU

**3,68%** de la SAU en bio

**559** exploitations/km<sup>2</sup>

**49,00** hectares de SAU



10,70% de chômage  
19 710,00€ de revenu médian



170,30 hectares artificialisés

## Gouvernance

### Porteurs du projet

- › Communauté de communes du Grand Autunois Morvan (Communauté de communes)

### Nom de l'instance de décision

Commission paritaire des affaires agricoles

### Partenaires de l'instance de décision

- › Département (Collectivités territoriales, État)
- › DRAAF (Collectivités territoriales, État)
- › DDT71 (Collectivités territoriales, État)
- › Chambre d'agriculture 71 (Acteurs de la production agricole dont foncier)
- › GIEE de l'autunois (Acteurs de la production agricole dont foncier)
- › SICA abattoir d'Autun (Acteurs de la transformation agroalimentaire)
- › Cuisine centrale d'Autun (Acteurs de la restauration collective)
- › Représentant magasin de producteurs (Acteurs de la distribution alimentaire)
- › personne en charge du CLS (Acteurs de la santé)
- › Association des ateliers nomades (Acteurs du social)
- › Personne en charge du développement durable (Acteurs environnementaux)
- › Syndicalisme agricole (FDSEA, JA...) (Autres)
- › Associations locales agricoles (Autres)
- › CPIE pays de bourgogne (Autres)

### Partenaires engagés dans la mise en oeuvre du PAT

- › Chambre d'agriculture (convention) (Acteurs de la production agricole dont foncier)
- › GIEE (convention) (Acteurs de la production agricole dont foncier)

### Les objectifs stratégiques du projet


- Appuyer la diversification des activités agricoles locales, en favorisant l'installation durable de productions qui font défaut pour répondre à la demande transition écologique
- Structurer les filières locales alimentaires et fédérer les producteurs autour de projets collectifs économie de la ressource et valeur ajoutée
- Développer des partenariats entre les professionnels agricoles locaux, la restauration collective et les institutions
- Développer une consommation alimentaire locale de saison et de qualité pour une prévention sur la santé


- Sensibiliser les jeunes et le grand public aux productions alimentaires locales, de saison, de qualité, au gaspillage alimentaire, à l'agriculture locale... dans le but d'en faire de véritables « locavores »


- Rapprocher les personnes vulnérables, les personnes âgées des produits de qualité et des agriculteurs


## Les principales actions du PAT par axes thématiques

	Type d'action	Actions phares	Avancement
 Économie alimentaire	Maintien et développement de l'agriculture durable dans le périmètre	Collectif HVE	Action réalisée
	Maintien et développement de l'agriculture durable dans le périmètre	Accompagnement au développement de maraichage Bio	Action réalisée
	Maintien et développement des circuits de proximité	Développer un magasin de producteurs	Action réalisée
	Organisation des filières	Développement d'une filière de légumineuses	Action réalisée

	Type d'action	Actions phares	Avancement
 Éducation alimentaire	Actions d'éducation alimentaire à destination de la jeunesse	Animation centres de loisirs	Action réalisée
	Actions d'éducation alimentaire à destination des familles (Grand public - tous consommateurs)	Création d'un événement sur l'alimentation : la Fête Alim'En Terre	Action réalisée
	Autres actions d'éducation alimentaire	Enseignement agricole pour les primaires	Action en cours

	Type d'action	Actions phares	Avancement
 Nutrition et santé	Formation et sensibilisation des acteurs professionnels sur les liens alimentation-santé	Formation des encadrants périscolaires	Action réalisée

	Type d'action	Actions phares	Avancement
 Justice sociale	Actions d'information et/ou de sensibilisation à destination de publics spécifiques	Accès pour tous à une alimentation de qualité	Action réalisée

	Type d'action	Actions phares	Avancement
 Restauration collective	Diversification des sources de protéines dans les menus	menus végétariens	Action réalisée
	Réduction du gaspillage alimentaire dans la restauration collective	Mesure du gaspillage alimentaire	Action réalisée

## Évaluation

### Coopération

#### Coopération inter-PAT

Oui

3 réseaux :

- réseau à l'échelle du département qui porte un PAT et vient apporter de la coordination
- réseau régional pour permettre l'interconnaissance
- réseau à l'échelle du PNR Morvan pour le développement de nouvelles filières territorialisées (céréales anciennes, fromage, vigne, châtaigne...)

#### Coopération interterritoriale

Non

#### PAT membre des réseaux

- › Teradi
- › RAD 71 (réseau de l'alimentation durable CD71)

### Moyens financiers et humains

#### Dispositifs financiers mobilisés

- › Les aides de l'Agence de l'environnement et de la maîtrise de l'énergie (Ademe)
- › Le Programme national de santé environnement (PNSE) et déclinaisons régionales
- › Le programme LEADER
- › Les aides des Régions

› Plan de relance

## Moyens humains

-1 ETP

## Coopération interterritoriale

### Contact

Marie-Amandine latour

03 85 86 01 52

Marie-amandine.latour@grandautunoismorvan.fr

Direction de l'attractivité du territoire

Responsable du pôle Agriculture

7 route du bois de sapin

71400 Autun

## Détail des sources

Habitants : INSEE - 2020 - Territoire

Communes : INSEE - 2023 - Territoire

Habitants /km<sup>2</sup> : INSEE - 2020 - Territoire

Km<sup>2</sup> de communes : INSEE - 2023 - Territoire

%SAU : Agreste - 2018 - Territoire

Exploitations : Agreste - 2018 - Territoire

Exploitations bio : ONB et Agence Bio - 2018 - Territoire

%SAU en bio : ONB et Agence Bio - 2018 - Territoire

Taux de pauvreté : INSEE - 2018 - Territoire

Taux de chômage : INSEE - 2018 - Territoire

% de surface artificialisée : INSEE - 2018 - Territoire

Oiseaux en milieu agricole : INSEE - 2018 - Territoire : Région