

PAYS BASSIN D'ARCACHON-VAL DE L'EYRE

PAT du Pays BARVAL

Date de la dernière actualisation : 02/04/2024



› PAT labellisé par le MAA : **Labellisation Niveau 1**

› Date de labellisation : **2023**

Territoire

Caractéristiques et enjeux du territoire

Nouvelle-Aquitaine

Gironde

Situé aux portes de la métropole bordelaise, le Pays BARVAL est un territoire attractif d'un point de vue démographique et touristique, du fait de sa localisation et de ses aménités. Dans ce contexte, la gestion du foncier agricole est l'un des principaux enjeux du territoire, exposé d'une part aux phénomènes de rétention et de spéculation, et d'autre part à des contraintes réglementaires (Loi Littoral, PPRIF). On constate une concurrence dans l'usage du foncier entre le tissu urbain, les zones forestières et celles dédiées au pâturage équestre. Ainsi, le paysage agricole et alimentaire se caractérise par une très faible SAU, une déprise agricole et des sols (sableux et pauvres) qui requièrent une haute technicité dans la maîtrise de l'irrigation et de l'amendement. Cependant, le territoire compte des systèmes de production divers et une dynamique d'installation de porteurs de projet hors cadre familial. Sur le plan alimentaire, peu d'unités de première transformation permettent que la production locale reste sur le territoire et soit rendue accessible aux habitants. Le territoire dispose toutefois d'un réseau dynamique et homogène de 7 AMAP ainsi que d'un très bon maillage de marchés plein vent. Du point de vue social, outre le vieillissement de la population, le territoire connaît d'importantes disparités entre le littoral et l'intérieur. De nombreux acteurs (associations, CCAS, épiceries solidaires) sont mobilisés autour de la lutte contre la précarité alimentaire. En plus des actions lancées dans les communes, un travail de coopération entre les différents projets est en cours, en articulation avec le Contrat Local de Santé. Ainsi, afin de développer la résilience alimentaire du Pays BARVAL, il est nécessaire de renforcer la production alimentaire locale. De plus, la dynamisation de l'agriculture, développée sous forme de ceinture productive entre habitat et forêt contribuerait également à renforcer la

résilience du territoire face aux enjeux du changement climatique et au risque incendies.

Chiffres clés du territoire



156 358 habitants
17 communes
105,96 habitants/km²
1 475,65km² de communes



4,27% de SAU
1,64% de la SAU en bio
69 exploitations/km²
22 exploitations bio
4,00 hectares de SAU



8.6% de pauvreté
10,77% de chômage
24 650,00€ de revenu médian



1 259,45 hectares artificialisés

Gouvernance

Porteurs du projet

› Communauté de Communes du Val de l'Eyre pour le compte du Pays BARVAL (Communauté de communes)

Nom de l'instance de décision

Forum élargi des acteurs (se réunissant aux grandes étapes du PAT) et un comité de pilotage (instance de validation)

Partenaires de l'instance de décision

- › Maires des 17 communes du territoire (Collectivités territoriales, État)
- › Conseil départemental de Gironde (Collectivités territoriales, État)
- › DDTM (Collectivités territoriales, État)
- › DRAAF (Collectivités territoriales, État)
- › Région Nouvelle-Aquitaine (Collectivités territoriales, État)
- › Aucun partenaire identifié à ce stade du projet (Collectivités territoriales, État)
- › Institut Européen de la Forêt Cultivée - IEFC (Acteurs de la recherche et de l'enseignement)
- › Université Bordeaux Montaigne (Acteurs de la recherche et de l'enseignement)
- › Bordeaux Sciences Agro (projet SEREALINA) (Acteurs de la recherche et de l'enseignement)
- › Chambre d'agriculture (Acteurs de la production agricole dont foncier)

- › SAFER (Acteurs de la production agricole dont foncier)
- › Association Girondine pour l'Agriculture Paysanne - AGAP (Acteurs de la production agricole dont foncier)
- › Agrobio (Acteurs de la production agricole dont foncier)
- › Les AMAP du territoire (Acteurs de la production agricole dont foncier)
- › Collectif Aliment-Terre (Représentants des consommateurs)
- › CODEV du Pays BARVAL (Représentants des consommateurs)
- › Contrat Local de Santé (Acteurs de la santé)
- › CCAS (Acteurs du social)
- › Les Amis de la Terre (Acteurs environnementaux)


Partenaires engagés dans la mise en oeuvre du PAT


- › Bordeaux Métropole (Collectivités territoriales, État)
- › Université de Bordeaux Montaigne (Acteurs de la recherche et de l'enseignement)
- › Institut Européen de la Forêt Cultivée (Acteurs de la recherche et de l'enseignement)
- › Chambre d'Agriculture (Acteurs de la production agricole dont foncier)
- › SAFER (Acteurs de la production agricole dont foncier)
- › AGAP - Association Girondine pour l'Agriculture Paysanne (Acteurs de la production agricole dont foncier)
- › ATIS - Association territoires et Innovation Sociale (Acteurs de la production agricole dont foncier)
- › Parc naturel Régional des Landes de Gascogne (Acteurs environnementaux)
- › Collectif Aliment-Terre (Autres)
- › SYBARVAL (Autres)


Les objectifs stratégiques du projet


1. FONCIER ET INSTALLATION-TRANSMISSION : Mettre en œuvre une stratégie foncière et agricole locale pour développer des productions nourricières et durables
2. SECURITE ALIMENTAIRE : Garantir un accès à tous à une alimentation saine, suffisante et de qualité, favorisant le local
3. SENSIBILISATION : Accompagner les changements de pratiques de consommation
4. GOUVERNANCE : Etablir une gouvernance alimentaire territoriale partagée


Les principales actions du PAT par axes thématiques


| | Type d'action | Actions phares | Avancement |
|--|--|---|-----------------|
|  Économie alimentaire | Maintien et développement de l'agriculture durable dans le périmètre | Transmission : Recenser les agriculteurs prochainement retraités et les accompagner dans leur projet de transmission. | Action en cours |
| | Maintien et développement de l'agriculture durable dans le périmètre | Installation : Accompagner les candidats à l'installation dans leur projet agricole nourricier, viable et durable. | Action en cours |
| | Maintien et développement des circuits de proximité | Maraîchage : Accompagner la structuration d'un collectif de maraîchers sur le territoire | Action en cours |
| | Organisation des filières | Transformation : Identification des besoins en outils de transformation mutualisés pour relocaliser les filières. | Action en cours |


| | Type d'action | Actions phares | Avancement |
|--|--|--|-------------------|
|  Éducation alimentaire | Actions d'éducation alimentaire à destination des familles (Grand public - tous consommateurs) | Sensibilisation : Organisation de la Fête du PAT, évènement annuel grand public pour faire connaître l'offre locale, sensibiliser aux enjeux d'une transition alimentaire. | Action en cours |
| | Actions d'éducation alimentaire à destination des familles (Grand public - tous consommateurs) | Sensibilisation : Participation au Festival Aliment-Terre | Action programmée |

| | Type d'action | Actions phares | Avancement |
|--|-----------------------------------|--|-------------------|
|  Nutrition et santé | Autres actions de nutrition santé | Education à la nutrition : déploiement d'actions en lien avec le CLS | Action programmée |

| | Type d'action | Actions phares | Avancement |
|---|---|---|-----------------|
|  Justice sociale | Actions de coordination entre les acteurs de la lutte contre la précarité alimentaire | Précarité alimentaire : Diagnostic des besoins des épiceries sociales pour un approvisionnement local et durable. | Action en cours |

| | Type d'action | Actions phares | Avancement |
|---|---|--|-------------------|
|  Environnement | Diminution du gaspillage alimentaire, réduction et recyclage des déchets, collecte sélective des biodéchets | Amendement : Étude de faisabilité pour la création d'une filière amendement à destination des exploitations agricoles et jardins partagés du territoire valorisant les biodéchets (restauration hors domicile, déchetteries, fumier équin...). | Action programmée |

| | Type d'action | Actions phares | Avancement |
|---|---|--|-------------------|
|  Restauration collective | Autres actions d'accompagnement de la restauration collective | Restauration collective : Développement des produits locaux de la mer en restauration collective. | Action en cours |
| | Respect de la Loi Egalim : augmentation de l'approvisionnement en produits "durables" et de qualité | Loi Egalim : Favoriser les bonnes pratiques entre acteurs de la restauration collective (approvisionnement durable et de qualité, diminution du gaspillage alimentaire, diversification des sources de protéines...) | Action programmée |

| | Type d'action | Actions phares | Avancement |
|---|--|---|-----------------|
|  Urbanisme | Protection et mise en valeur des espaces agricoles | Formation : Parcours de formation dispensé aux élus et techniciens des collectivités portant sur l'installation de porteurs de projet agricole, les outils visant à protéger le foncier au service de l'installation ainsi que la mise en cohérence des documents d'urbanisme avec une politique d'installation agricole nourricière. | Action réalisée |
| | Protection et mise en valeur des espaces agricoles | Création de commissions foncières communales pour favoriser une agriculture nourricière et durable sur le territoire | Action en cours |
| | Protection et mise en valeur des espaces agricoles | Forêt/Agriculture : Caractérisation du potentiel agricole des zones de lisières forestières, développement de scénarios d'aménagement agricole de ces zones et déploiement d'expérimentation sur le territoire (lisières, pares-feux...). | Action en cours |

Évaluation

Méthode(s) d'évaluation utilisée(s)

› Autre (champ libre)

Coopération

Coopération inter-PAT

Non

Coopération interterritoriale

Oui

Bordeaux Métropole

PAT membre des réseaux

- › Pays et Quartiers de Nouvelle-Aquitaine (PQN-A)
- › Réseau InterPAT (Gironde)

Moyens financiers et humains

Dispositifs financiers mobilisés

- › Le Programme National pour l'Alimentation (PNA) et ses déclinaisons régionales
- › Le programme LEADER
- › La politique européenne de cohésion et le FEDER-FSE

Moyens humains

1 ETP

Coopération interterritoriale

Contact

Héloïse GAGET

05 56 88 55 28

pat@paysbarval.fr

Pays BARVAL

Chargée de PAT

20 Route de Suzon

33830 Belin-Béliet

Détail des sources

Habitants : INSEE - 2020 - Territoire

Communes : INSEE - 2023 - Territoire

Habitants /km² : INSEE - 2020 - Territoire

Km² de communes : INSEE - 2023 - Territoire

%SAU : Agreste - 2018 - Territoire

Exploitations : Agreste - 2018 - Territoire

Exploitations bio : ONB et Agence Bio - 2018 - Territoire

%SAU en bio : ONB et Agence Bio - 2018 - Territoire

Taux de pauvreté : INSEE - 2018 - Territoire

Taux de chômage : INSEE - 2018 - Territoire

% de surface artificialisée : INSEE - 2018 - Territoire

Oiseaux en milieu agricole : INSEE - 2018 - Territoire : Région