

Syndicat Mixte du Pays Berry Saint Amandois

PAT du Pays Berry Saint-Amandois

Date de la dernière actualisation : 12/02/2024



› PAT labellisé par le MAA : **Labellisation Niveau 1**

› Date de labellisation : **2021**

Territoire

Caractéristiques et enjeux du territoire

Centre-Val de Loire

Cher

A travers ce projet, le Pays Berry Saint-Amandois souhaite que le PAT devienne une référence locale sur l'alimentation, vers lesquelles les acteurs ont le réflexe de se diriger pour les thématiques agricoles et alimentaires. Pour le moment, ce PAT vise principalement à : structurer les filières d'approvisionnement dans l'optique d'atteindre les objectifs de la loi Egalim et le soutien aux activités agricoles locales ; valoriser le patrimoine alimentaire par la promotion des produits locaux et variétés locales mais aussi des producteurs locaux, notamment par le biais de l'économie touristique ; faire de l'éducation alimentaire pour lutter contre les problèmes de santé et de précarité alimentaire.

Chiffres clés du territoire



45 652 habitants

86 communes

23,25 habitants/km²

1 963,65km² de communes



65,98% de SAU

12,22% de la SAU en bio

962 exploitations/km²

65,00 hectares de SAU



13,08% de chômage

20 260,00€ de revenu médian



354,33 hectares artificialisés

Gouvernance

Porteurs du projet

- › Pays Berry Saint-Amandois (Territoire de projet)

Nom de l'instance de décision

Comité de pilotage

Partenaires de l'instance de décision

- › Conseil Départemental 18 (Collectivités territoriales, État)
- › 4 CdC élus et techniciens (Collectivités territoriales, État)
- › Conseil Régional (Collectivités territoriales, État)
- › DRAAF (Collectivités territoriales, État)
- › ADDEAR 18 (Acteurs de la production agricole dont foncier)
- › BioBerry (Acteurs de la production agricole dont foncier)
- › Chambre d'Agriculture 18 (Acteurs de la production agricole dont foncier)
- › Foyer des jeunes travailleurs de Saint-Amand (Acteurs du social)
- › CPIE Brenne Berry (Acteurs environnementaux)
- › Une haitante (Autres)

Partenaires engagés dans la mise en oeuvre du PAT

- › Communauté de Communes Berry Grand Sud (Collectivités territoriales, État)
- › CPIE Brenne Berry (Acteurs environnementaux)
- › Office de tourisme (Autres)


Les objectifs stratégiques du projet


Structurer les filières d'approvisionnement dans l'optique d'atteindre les objectifs de la loi Egalim et le soutien aux activités agricoles locales


Valoriser le patrimoine alimentaire par la promotion des produits locaux et variétés locales mais aussi des producteurs locaux

Faire de l'éducation alimentaire pour lutter contre les problèmes de santé et de précarité alimentaire

Les principales actions du PAT par axes thématiques

	Type d'action	Actions phares	Avancement
 Économie alimentaire	Autres actions relevant de l'économie alimentaire	Visites d'un atelier de transformation et de casiers de produits locaux	Action réalisée

	Type d'action	Actions phares	Avancement
 Culturel et gastronomie	Actions de promotion des produits durables et locaux et du patrimoine gastronomique auprès des consommateurs	Guide consommer local	Action réalisée

	Type d'action	Actions phares	Avancement
 Éducation alimentaire	Actions d'éducation alimentaire à destination des familles (Grand public - tous consommateurs)	Défi Alimentation	Action réalisée

Évaluation

Coopération

Coopération inter-PAT

Oui

Le PAT s'insère dans les démarches départementales et notamment encourage à la connaissance et l'utilisation de la plateforme Agrilocal portée par le département du Cher pour l'approvisionnement en circuits-courts de la restauration collective.

Coopération interterritoriale

Non

PAT membre des réseaux

› Réseau Régional des PAT en Centre Val de Loire

Moyens financiers et humains

Dispositifs financiers mobilisés

› Les aides des Régions

› Plan de relance

Moyens humains

0 ETP

Coopération interterritoriale

Contact

Magali Permentier

02 48 96 16 82

magali.permentier@pays-berry-saint-amandois.fr

Pays

Directrice

88 avenue de la République

18200 Saint-Amand-Montrond

Détail des sources

Habitants : INSEE - 2020 - Territoire

Communes : INSEE - 2023 - Territoire

Habitants /km² : INSEE - 2020 - Territoire

Km² de communes : INSEE - 2023 - Territoire

%SAU : Agreste - 2018 - Territoire

Exploitations : Agreste - 2018 - Territoire

Exploitations bio : ONB et Agence Bio - 2018 - Territoire

%SAU en bio : ONB et Agence Bio - 2018 - Territoire

Taux de pauvreté : INSEE - 2018 - Territoire

Taux de chômage : INSEE - 2018 - Territoire

% de surface artificialisée : INSEE - 2018 - Territoire

Oiseaux en milieu agricole : INSEE - 2018 - Territoire : Région