

Pays Castelroussin Val de l'Indre

PAT du Pays Castelroussin Val d'Indre

Date de la dernière actualisation : 19/02/2024



- › PAT labellisé par le MAA : **Labellisation Niveau 1**
- › Date de labellisation : **2021**

Territoire

Caractéristiques et enjeux du territoire

Centre-Val de Loire

Indre

Chiffres clés du territoire



86 573 habitants
26 communes
83,72 habitants/km²
1 034,11km² de communes



54,38% de SAU
4,30% de la SAU en bio
425 exploitations/km²
54,00 hectares de SAU



12,16% de chômage
19 910,00€ de revenu médian



703,30 hectares artificialisés

Gouvernance

Porteurs du projet

- › Pays Castelroussin Val de l'Indre (Territoire de projet)

Nom de l'instance de décision

Comité de pilotage

Partenaires de l'instance de décision

- › Groupe "Alimentation" : 6 élus locaux (Collectivités territoriales, État)
- › DDT 36 (Collectivités territoriales, État)
- › Conseil Régional (Collectivités territoriales, État)
- › Chambre d'Agriculture (Acteurs de la production agricole dont foncier)
- › Aucun partenaire identifié à ce stade du projet (Acteurs de la production agricole dont foncier)
- › Cagette et Fourchette (Acteurs de la restauration collective)
- › CPIE Brenne Berry (Acteurs environnementaux)

Partenaires engagés dans la mise en oeuvre du PAT

- › Châteauroux Métropole (Collectivités territoriales, État)
- › DDT 36 (Collectivités territoriales, État)
- › Chambre d'Agriculture 36 (Acteurs de la production agricole dont foncier)
- › Association "36 papilles" (Acteurs de la production agricole dont foncier)
- › Collectif Paysans Berrichons (Acteurs de la production agricole dont foncier)
- › Cagette et Fourchette (Acteurs de la restauration collective)
- › FRAPs (Acteurs de la santé)
- › Opac 36 (Acteurs du social)
- › CPIE Brenne Berry (Acteurs environnementaux)
- › CNFPT (Autres)

Les objectifs stratégiques du projet


Agriculture et circuits courts


Restauration collective et conformité à la loi EGAlim


Structuration des filières pour la commercialisation de produits locaux en circuit court


Accès à une alimentation de qualité pour tous


Les principales actions du PAT par axes thématiques


	Type d'action	Actions phares	Avancement
 Économie alimentaire	Maintien et développement de l'agriculture durable dans le périmètre	Installation de producteurs en circuits courts et Régie directe Châteauroux Métropole	Action en cours
	Maintien et développement des circuits de proximité	Installation d'un magasin de producteur et d'un atelier de transformation à Saint-Maur	Action en cours
	Organisation des filières	Soutenir et accompagner la création et/ou le développement d'outils collectifs	Action en cours
	Organisation des filières	Projet filière bovine.	Action en cours

	Type d'action	Actions phares	Avancement
 Éducation alimentaire	Actions d'éducation alimentaire à destination de la petite enfance	Ateliers de cuisine pour les enfants, animation scolaire autour du jardinage à la cuisine	Action réalisée
	Actions d'éducation alimentaire à destination de la petite enfance	Défi Alimentation	Action en cours

	Type d'action	Actions phares	Avancement
 Justice sociale	Actions d'information et/ou de sensibilisation à destination de publics spécifiques	Ateliers de cuisine de légumes locaux dans le cadre de l'aide alimentaire.	Action réalisée
	Actions d'information et/ou de sensibilisation à destination de publics spécifiques	Vers une sécurité sociale de l'alimentation	Action en cours

	Type d'action	Actions phares	Avancement
 Restauration collective	Autres actions d'accompagnement de la restauration collective	Organiser des moments d'échanges entre les acteurs de la restauration collective et les producteurs	Action en cours
	Réduction du gaspillage alimentaire dans la restauration collective	Diagnostic sur le gaspillage alimentaire dans la restauration collective	Action réalisée
	Respect de la Loi Egalim : augmentation de l'approvisionnement en produits "durables" et de qualité	Formations à destination des agriculteurs sur les réponses aux Appels d'offres/marchés publics et accompagnement à la labellisation	Action en cours
	Respect de la Loi Egalim : augmentation de l'approvisionnement en produits "durables" et de qualité	Formation à destination des personnels de cantines, des élus, secrétaires de mairie, gestionnaires sur la Loi EGalim	Action réalisée

	Type d'action	Actions phares	Avancement
 Urbanisme	Protection et mise en valeur des espaces agricoles	Repérage de parcelles appartenant aux collectivités par la CA	Action réalisée

	Type d'action	Actions phares	Avancement
 Gouvernance	Démocratie alimentaire	Conseil Local de l'Alimentation de Proximité (CLAP)	Action réalisée

Évaluation

Coopération

Coopération inter-PAT

Oui

Projet de coopération « Mettons la main à la PAT » dans le cadre du programme LEADER (2019) - échange sur les leviers et les freins à la mise en place de projet alimentaire de territoire à partir de l'expérience de chacun et mise en réseau des

acteurs sur le territoire et inter-territoires – avec 3 territoires de la Région Centre Val de Loire (Pays Castelroussin Val de l'Indre, Pays des Châteaux et PETER Centre Cher).

Réalisation du diagnostic territorial (2020-21) avec le PNR de la Brenne – chacun des territoires ayant une partie du diagnostic qui lui est dédiée.

Partage d'expérience et entraide régulière sur la méthodologie avec l'ensemble des PAT de l'Indre. Réflexion autour de la réalisation d'un diagnostic commun aux PAT de l'Indre.

Participation à "territoire de goûts : cantines & co" (2021, 2022, 2023) - organisé par Châteauroux Métropole en lien avec le CLS

Coopération interterritoriale

Non

PAT membre des réseaux

› Réseau des PAT en Centre Val de Loire

Moyens financiers et humains

Dispositifs financiers mobilisés

› Le programme LEADER

› Les aides des Régions

› Plan de relance

› Autres

Moyens humains

1 ETP

Coopération interterritoriale

Contact

Clara Chanzy

02 54 07 74 59

alimentation@payscastelroussin.fr

CRTE & PAT

Chargée de mission animation et planification écologique

38 Place Voltaire

36000 Châteauroux

Détail des sources

Habitants : INSEE - 2020 - Territoire

Communes : INSEE - 2023 - Territoire

Habitants /km² : INSEE - 2020 - Territoire

Km² de communes : INSEE - 2023 - Territoire

%SAU : Agreste - 2018 - Territoire

Exploitations : Agreste - 2018 - Territoire

Exploitations bio : ONB et Agence Bio - 2018 - Territoire

%SAU en bio : ONB et Agence Bio - 2018 - Territoire

Taux de pauvreté : INSEE - 2018 - Territoire

Taux de chômage : INSEE - 2018 - Territoire

% de surface artificialisée : INSEE - 2018 - Territoire

Oiseaux en milieu agricole : INSEE - 2018 - Territoire : Région