

Bien Manger en Pays d'Auray : une stratégie alimentaire pour accompagner les transitions des filières primaires

PAT de Auray Quiberon Terre Atlantique

Date de la dernière actualisation : 19/03/2024



- › Lauréat de l'appel projet national du PNA en : 2021
- › PAT labellisé par le MAA : Labellisation Niveau 2
- › Date de labellisation : 2021

Territoire

Caractéristiques et enjeux du territoire

Bretagne

Morbihan

Entre terre et mer, le territoire d'Auray Quiberon Terre Atlantique est situé entre les communes de Vannes et Lorient, dans le département du Morbihan.

Dans le contexte de dynamisme démographique et de pression foncière que connaît le territoire, la préservation de l'espace agricole et littoral s'avère être un enjeu majeur.

Le diagnostic partagé a mis en exergue un secteur en difficulté, des potentiels à dynamiser. En effet, le nombre d'exploitations du territoire et les surfaces agricoles dédiées diminuent (19 000 ha en 2020 contre 22 700 ha en 2008).

En s'appuyant sur cette diversité de productions, alliant à la fois des produits de la terre et de la mer, la communauté de communes porte un Programme Alimentaire pour relever un défi de taille dans un objectif de développement économique, de relocalisation de l'alimentation, de préservation des paysages et de cohésion territoriale.

Il s'agit d'accompagner les mutations pour inscrire le projet de relocalisation de l'alimentation dans la durée et relever les enjeux issus d'un diagnostic partagé et soulevés par cette mission :

- Un enjeu sur la préservation des terres, l'optimisation du foncier, le recensement des terres disponibles et la lutte contre les friches.
- Un enjeu sur l'installation, la transmission et le changement des pratiques.
- Un besoin de faciliter l'accès aux produits de qualité, durable et de structurer leur développement.

Chiffres clés du territoire



87 546 habitants
24 communes
162,90 habitants/km²
537,42km² de communes



36,17% de SAU
8,28% de la SAU en bio
362 exploitations/km²
73 exploitations bio
19 332,00 hectares de SAU



10,96% de chômage
22 970,00€ de revenu médian



713,39 hectares artificialisés

Gouvernance

Porteurs du projet

- › Auray Quiberon Terre Atlantique (Communauté de communes)

Nom de l'instance de décision

COFIL

Partenaires de l'instance de décision

- › DRAAF Bretagne (Collectivités territoriales, État)
- › Chambre Agriculture de Bretagne (Morbihan) (Acteurs de la production agricole dont foncier)
- › Groupement des Agriculteurs Biologiques du Morbihan (Acteurs de la production agricole dont foncier)
- › Conseil de Développement du Pays d'Auray (Représentants des consommateurs)
- › Parc Naturel Régional du Morbihan (Acteurs environnementaux)
- › Comité Régional de la Conchyliculture (Autres)

Partenaires engagés dans la mise en oeuvre du PAT

- › SAFER (Acteurs de la production agricole dont foncier)
- › Communes - responsables de la restauration scolaire (Acteurs de la restauration collective)
- › Chambre de Commerce et d'Industrie (Acteurs de la restauration commerciale)
- › CLS (Acteurs de la santé)

Les objectifs stratégiques du projet

Préserver et optimiser les ressources du territoire pour pérenniser le secteur primaire




Anticiper le renouvellement des générations


Organiser et structurer les filières primaires de demain pour se rapprocher des nouvelles demandes des consommateurs


Aider les filières à poursuivre leurs mutations

Promouvoir la qualité et la diversité des productions du territoire

Les principales actions du PAT par axes thématiques

	Type d'action	Actions phares	Avancement
 Éducation alimentaire	Actions d'éducation alimentaire à destination de la jeunesse	Sensibilisation à l'éducation au goût et au gaspillage	Action réalisée
	Actions d'éducation alimentaire à destination des familles (Grand public - tous consommateurs)	Ateliers cuisine	Action réalisée
	Autres actions d'éducation alimentaire	Plaisir à la Cantine	Action en cours
 Justice sociale	Actions d'accessibilité sociale	Etude de préfiguration à la création d'une épicerie sociale	Action en cours
 Environnement	Actions de protection des ressources naturelles (dont eau et biodiversité)	Sensibilisation à la protection des ressources en eau	Action en cours
	Diminution du gaspillage alimentaire, réduction et recyclage des déchets, collecte sélective des biodéchets	Action de sensibilisation de lutte contre le gaspillage à la cantine	Action en cours

	Type d'action	Actions phares	Avancement
 Restauration collective	Diversification des sources de protéines dans les menus	Formation menu végétarien	Action réalisée
	Réduction du gaspillage alimentaire dans la restauration collective	Réduction du gaspillage alimentaire dans la restauration collective	Action en cours

	Type d'action	Actions phares	Avancement
 Urbanisme	Protection et mise en valeur des espaces agricoles	observatoire des terres en friches potentiellement remobilisables en agriculture	Action réalisée

Évaluation

Coopération

Coopération inter-PAT

Non

Coopération interterritoriale

Non

PAT membre des réseaux

› Réseau Régional des PAT Bretagne et Pays de Loire

Moyens financiers et humains

Dispositifs financiers mobilisés

- › Le Programme National pour l'Alimentation (PNA) et ses déclinaisons régionales
- › Les aides de l'Agence de l'environnement et de la maîtrise de l'énergie (Ademe)
- › Le programme LEADER
- › Les aides des Régions
- › Plan de relance

Moyens humains

1 ETP

Coopération interterritoriale

Contact

Nadège BELLOIR

02 97 56 41 74

nadege.belloir@auray-quiberon.fr

Développement Economique

Chargée de mission agriculture et alimentation

40 rue du Danemark, CS 70447

56404 Auray

Détail des sources

Habitants : INSEE - 2020 - Territoire

Communes : INSEE - 2023 - Territoire

Habitants /km² : INSEE - 2020 - Territoire

Km² de communes : INSEE - 2023 - Territoire

%SAU : Agreste - 2018 - Territoire

Exploitations : Agreste - 2018 - Territoire

Exploitations bio : ONB et Agence Bio - 2018 - Territoire

%SAU en bio : ONB et Agence Bio - 2018 - Territoire

Taux de pauvreté : INSEE - 2018 - Territoire

Taux de chômage : INSEE - 2018 - Territoire

% de surface artificialisée : INSEE - 2018 - Territoire

Oiseaux en milieu agricole : INSEE - 2018 - Territoire : Région