

PAT de la Communauté de Communes du Pays de Mortagne

PAT du Pays de Mortagne

Date de la dernière actualisation : 26/02/2024



- › PAT labellisé par le MAA : Labellisation Niveau 1
- › Date de labellisation : 2022

Territoire

Caractéristiques et enjeux du territoire

Pays de la Loire

Vendée

Chiffres clés du territoire



27 696 habitants

11 communes

121,00 habitants/km²

228,90km² de communes



79,07% de SAU

20,59% de la SAU en bio

242 exploitations/km²

18 012,00 hectares de SAU



6,86% de chômage

22 210,00€ de revenu médian



306,93 hectares artificialisés

Gouvernance

Porteurs du projet

› Communauté de Communes Pays de Mortagne (Communauté de communes)

Les objectifs stratégiques du projet



Éduquer et sensibiliser autour des enjeux de l'alimentation.


Promouvoir le jardinage à la maison, dans les établissements, sur l'espace public pour disposer de produits de qualité à proximité.


Sensibiliser à la réduction du gaspillage alimentaire pour une alimentation raisonnée.

Soutenir les projets agricoles durables notamment en favorisant l'approvisionnement local.

Les principales actions du PAT par axes thématiques

	Type d'action	Actions phares	Avancement
 Économie alimentaire	Maintien et développement de l'agriculture durable dans le périmètre	Participation à l'opération "Territoire pilote pour la transmission"	Action en cours
	Maintien et développement des circuits de proximité	Réalisation d'un guide des producteurs en vente directe	Action en cours
	Maintien et développement des circuits de proximité	Soutien financier à la création d'un magasin de producteurs	Action réalisée
 Culturel et gastronomie	Actions de promotion des produits durables et locaux et du patrimoine gastronomique auprès des consommateurs	Création d'un coffret de produits locaux	Action programmée

	Type d'action	Actions phares	Avancement
 Éducation alimentaire	Actions d'éducation alimentaire à destination de la jeunesse	Animations scolaires "Alimentation durable et santé"	Action en cours
	Actions d'éducation alimentaire à destination de la jeunesse	Accompagnement des structures de l'extra-scolaire à adopter une alimentation saine, locale, de saison	Action programmée
	Actions d'éducation alimentaire à destination de la jeunesse	Vidéo "Regards des jeunes du Pays de Mortagne sur l'alimentation durable"	Action réalisée
	Actions d'éducation alimentaire à destination de la petite enfance	Ateliers "approche sensorielle des aliments"	Action réalisée

	Type d'action	Actions phares	Avancement
 Restauration collective	Diversification des sources de protéines dans les menus	Formations "cuisine évolutive et cuisine alternative"	Action réalisée
	Réduction du gaspillage alimentaire dans la restauration collective	Accompagnement à la lutte contre le gaspillage alimentaire	Action réalisée
	Respect de la Loi Egalim : augmentation de l'approvisionnement en produits "durables" et de qualité	Identifier et faire connaître les producteurs pouvant approvisionner la restauration collective	Action programmée

Évaluation

Coopération

Coopération inter-PAT

Oui

PAT des Herbiers, PAT du Pays de Chantonnay, PAT du Pays de Pouzauges : en réflexion pour création d'un livret des producteurs pouvant fournir la restauration.

Coopération interterritoriale

Non

PAT membre des réseaux

- › Réseau PAT Bretagne & Pays de la Loire
- › Réseau départemental alimentation de proximité

Moyens financiers et humains

Dispositifs financiers mobilisés

- › Le Programme National pour l'Alimentation (PNA) et ses déclinaisons régionales
- › Les aides de l'Agence de l'environnement et de la maîtrise de l'énergie (Ademe)
- › Le programme LEADER
- › Plan de relance

Moyens humains

1 ETP

Coopération interterritoriale

Contact

Lucie Chessé

lucie.chesse@paysdemortagne.fr

Transition écologique

Chargé de mission spécifique PAT

21, rue Johannes Gutenberg, CS 80055

85130 CHANVERRIE

Détail des sources

Habitants : INSEE - 2020 - Territoire

Communes : INSEE - 2023 - Territoire

Habitants /km² : INSEE - 2020 - Territoire

Km² de communes : INSEE - 2023 - Territoire

%SAU : Agreste - 2018 - Territoire

Exploitations : Agreste - 2018 - Territoire

Exploitations bio : ONB et Agence Bio - 2018 - Territoire

%SAU en bio : ONB et Agence Bio - 2018 - Territoire

Taux de pauvreté : INSEE - 2018 - Territoire

Taux de chômage : INSEE - 2018 - Territoire

% de surface artificialisée : INSEE - 2018 - Territoire

Oiseaux en milieu agricole : INSEE - 2018 - Territoire : Région