

Pays de Valençay en Berry

PAT du Pays de Valençay en Berry

Date de la dernière actualisation : 25/03/2024



- › Lauréat de l'appel projet national du PNA en : 2021
- › PAT labellisé par le MAA : Labellisation Niveau 1
- › Date de labellisation : 2021

Territoire

Caractéristiques et enjeux du territoire

Centre-Val de Loire

Indre

Chiffres clés du territoire



29 467 habitants
48 communes
20,84 habitants/km²
1 414,22km² de communes



68,57% de SAU
5,87% de la SAU en bio
778 exploitations/km²
68,00 hectares de SAU



11,03% de chômage
20 290,00€ de revenu médian



303,99 hectares artificialisés

Gouvernance

Porteurs du projet

- › Pays de Valençay en Berry (Territoire de projet)

Nom de l'instance de décision

Comité de Pilotage

Partenaires de l'instance de décision

- › DRAAF (Collectivités territoriales, État)
- › Conseil Régional (Collectivités territoriales, État)
- › Elus des 4 Communautés des Communes (Collectivités territoriales, État)
- › DDT 36 (Collectivités territoriales, État)
- › CIVAM (Acteurs de la production agricole dont foncier)
- › Chambre d'Agriculture 36 (Acteurs de la production agricole dont foncier)
- › Agriculteurs (Acteurs de la production agricole dont foncier)
- › CPIE Brenne-Berry (Acteurs environnementaux)

Partenaires engagés dans la mise en oeuvre du PAT

- › SAFER (Acteurs de la production agricole dont foncier)
- › Syndicat viticole (Acteurs de la production agricole dont foncier)
- › CIVAM (Acteurs de la production agricole dont foncier)
- › BioCentre (Acteurs de la production agricole dont foncier)
- › Chambre d'Agriculture 36 (Acteurs de la production agricole dont foncier)
- › Cagette et Fourchette (Acteurs de la restauration collective)
- › Croix Rouge (Acteurs du social)
- › MSA (Acteurs du social)
- › CPIE Brenne - Berry (Acteurs environnementaux)
- › Office de tourisme (Autres)


Les objectifs stratégiques du projet


Du foncier à l'installation, comment créer un environnement propice à la création de projets agricoles ?


Comment devenir un territoire capable de valoriser sa gastronomie et soutenir les producteurs locaux et leurs initiatives ?


Comment renforcer l'accès à tous à une alimentation saine, durable et de qualité ?

Les principales actions du PAT par axes thématiques

| | Type d'action | Actions phares | Avancement |
|--|--|--|-----------------|
|  | Maintien et développement de l'agriculture durable dans le périmètre | Soutien financier des démarches environnementales des agriculteurs | Action en cours |
| Économie alimentaire | Maintien et développement des circuits de proximité | Mise en place de casiers connectés de produits locaux | Action en cours |

| | Type d'action | Actions phares | Avancement |
|--|---|---|-----------------|
|  | Respect de la Loi Egalim : augmentation de l'approvisionnement en produits "durables" et de qualité | Accompagnement technique de la restauration collective dans la Loi EGAlim (7 restaurants) | Action réalisée |
| Restauration collective | | | |

| | Type d'action | Actions phares | Avancement |
|---|---------------|------------------------------------|-----------------|
|  | Logistique | Essaimage de Cagette et Fourchette | Action en cours |
| Urbanisme | | | |

| | Type d'action | Actions phares | Avancement |
|--|------------------------|---|-------------------|
|  | Démocratie alimentaire | Mise en place d'un Comité Local de l'alimentation et de l'agriculture | Action programmée |
| Gouvernance | | | |

Évaluation

Coopération

Coopération inter-PAT

Oui

Collaboration à échelle départementale entre les PAT en vue de mutualiser des actions : diagnostic des productions et des outils de transformation. Envisage de travailler avec le Pays de la Vallée du Cher et du Romorantinais sur les AOP (volet tourisme, gastronomie).

Coopération interterritoriale

Oui

PAT membre des réseaux

› Réseau des PAT en Centre Val de Loire

Moyens financiers et humains

Dispositifs financiers mobilisés

› Le Programme National pour l'Alimentation (PNA) et ses déclinaisons régionales

› Les aides des Régions

Moyens humains

0.5 ETP

Coopération interterritoriale

Contact

Laureen Remillard

02 54 00 32 35

sante.alimentation@paysvalencayenberry.com

Santé & Alimentation

Chargée de mission santé et alimentation

4 rue de Talleyrand

36600 Valencay en Berry

Détail des sources

Habitants : INSEE - 2020 - Territoire

Communes : INSEE - 2023 - Territoire

Habitants /km² : INSEE - 2020 - Territoire

Km² de communes : INSEE - 2023 - Territoire

%SAU : Agreste - 2018 - Territoire

Exploitations : Agreste - 2018 - Territoire

Exploitations bio : ONB et Agence Bio - 2018 - Territoire

%SAU en bio : ONB et Agence Bio - 2018 - Territoire

Taux de pauvreté : INSEE - 2018 - Territoire

Taux de chômage : INSEE - 2018 - Territoire

% de surface artificialisée : INSEE - 2018 - Territoire

Oiseaux en milieu agricole : INSEE - 2018 - Territoire : Région