

Parc Naturel Régional du Perche

PAT du PNR du Perche

Date de la dernière actualisation : 19/03/2024



- › PAT labellisé par le MAA : **Labellisation Niveau 1**
- › Date de labellisation : **2021**

Territoire

Caractéristiques et enjeux du territoire

Centre-Val de Loire

Normandie

Eure-et-Loir

Orne

Ce PAT vise à renforcer la cohérence des actions menées sur le territoire, créer de nouvelles synergies, relocaliser une partie du système alimentaire et engager le territoire dans la transition agricole et alimentaire. Et ce, sans opposer des systèmes ou des agricultures, mais en initiant une démarche de progrès et de transition.

Chiffres clés du territoire



73 299 habitants

88 communes

37,00 habitants/km²

1 980,93km² de communes



58,20% de SAU

9,94% de la SAU en bio

1 185 exploitations/km²

58,00 hectares de SAU



11,13% de chômage

20 940,00€ de revenu médian



390,13 hectares artificialisés

Gouvernance

Porteurs du projet

- › Parc naturel régional du Perche (Territoire de projet)

Nom de l'instance de décision

Instance plénière

Partenaires de l'instance de décision

- › Une centaine de personnes (acteurs de la chaîne alimentaire, habitants, élus...) (Autres)

Partenaires engagés dans la mise en oeuvre du PAT

- › Agrocampus Ouest (Acteurs de la recherche et de l'enseignement)
- › INRAE (Acteurs de la recherche et de l'enseignement)
- › Chambre d'Agriculture 28 (Acteurs de la production agricole dont foncier)
- › Chambre d'Agriculture 61 (Acteurs de la production agricole dont foncier)
- › « Légumineuses du Perche, Agroécologie, Filières et Habitudes Alimentaires » (LAFHAA) (Acteurs de la production agricole dont foncier)
- › Rhizome (Acteurs de la production agricole dont foncier)
- › BioCentre (Acteurs de la production agricole dont foncier)
- › BioCer (Acteurs de la production agricole dont foncier)
- › CIVAM Bretagne (Acteurs de la production agricole dont foncier)
- › Bio en Normandie (Acteurs de la production agricole dont foncier)
- › Mouvement des cuisines nourricières (Acteurs de la restauration collective)
- › MIL Perche (<https://www.milperche.fr/>) (Acteurs de la restauration collective)
- › Aucun partenaire identifié à ce stade du projet (Acteurs de la restauration collective)
- › Foyer rural de Saint-Hilaire (Représentants des consommateurs)
- › ATHENA (Acteurs environnementaux)
- › Bois bocage énergie (Autres)

Les objectifs stratégiques du projet

Favoriser l'accès à tous à une alimentation de qualité

Relocaliser le système alimentaire et développer sa résilience

Sensibiliser aux enjeux alimentaires du Perche et à la santé


Faire participer au PAT et mobiliser les habitants du Perche


Agir pour la transition agricole


Développer le territoire via l'agriculture et l'alimentation


Favoriser l'installation agricole, la transmission des fermes et la préservation du foncier


Les principales actions du PAT par axes thématiques


	Type d'action	Actions phares	Avancement
 Économie alimentaire	Maintien et développement de l'agriculture durable dans le périmètre	Augmenter la production de légumineuses sur le territoire	Action réalisée
	Maintien et développement de l'agriculture durable dans le périmètre	Structuration, adaptation et professionnalisation de la filière légumes bio du Perche	Action en cours
	Maintien et développement des circuits de proximité	Valorisation des produits d'élevage via la marque valeur Parc	Action en cours

	Type d'action	Actions phares	Avancement
 Éducation alimentaire	Actions d'éducation alimentaire à destination des familles (Grand public - tous consommateurs)	Animation « cuisiner les légumineuses »	Action réalisée
	Actions d'éducation alimentaire à destination des familles (Grand public - tous consommateurs)	Défi Alimentation	Action réalisée

	Type d'action	Actions phares	Avancement
 Environnement	Autres actions visant la résilience alimentaire	Sensibilisation des élus et acteurs aux risques de rupture alimentaire	Action réalisée
	Changement des pratiques agricoles plus vertueuses pour l'environnement dont bio et agroécologie (hors déchets et gaspillage)	Formation des éleveurs à l'agroforesterie, à la plantation et la gestion durable des haies, à la valorisation des produits de la haie	Action réalisée

	Type d'action	Actions phares	Avancement
 Restauration collective	Respect de la Loi Egalim : augmentation de l'approvisionnement en produits "durables" et de qualité	Projet « Cantines pilotes »	Action réalisée

	Type d'action	Actions phares	Avancement
 Urbanisme	Protection et mise en valeur des espaces agricoles	Développement de l'espace-test agricole	Action réalisée
	Protection et mise en valeur des espaces agricoles	Mise en place d'un réseau d'accueil de porteurs de projets agricoles et/ou alimentaires	Action réalisée

	Type d'action	Actions phares	Avancement
 Gouvernance	Démocratie alimentaire	Animation d'une concertation entre acteurs du territoire autour de la définition d'un « produit local du Perche »	Action réalisée
	Démocratie alimentaire	Ateliers grand public et élus autour de la méthanisation	Action réalisée
	Démocratie alimentaire	Création d'un agenda partagé des actions sur l'alimentation sur le territoire	Action réalisée

Évaluation

Coopération

Coopération inter-PAT

Non

Coopération interterritoriale

Oui

Projet « ATCLASS 2 » (Action Territoriale pour l'Alimentation Solidaire et Soutenable) portant sur la résilience alimentaire des territoires – réseau avec des territoires majoritairement bretons.

PAT membre des réseaux

- › Réseau Régional des PAT en Centre Val de Loire et Réseau Régional des PAT Normands.
- › Réseau des Parcs Naturels Régionaux

Moyens financiers et humains

Dispositifs financiers mobilisés

- › La politique européenne de développement rural et le Feader
- › Les aides des Régions
- › Plan de relance

Moyens humains

Coopération interterritoriale

Contact

Camille Henry

02 33 85 36 36

camille.henry@parc-naturel-perche.fr

Valorisation des ressources

Responsable pôle valorisation des ressources, agriculture et alimentation

Maison du Parc

61340 Perche en Nocé

Détail des sources

Habitants : INSEE - 2020 - Territoire

Communes : INSEE - 2023 - Territoire

Habitants /km² : INSEE - 2020 - Territoire

Km² de communes : INSEE - 2023 - Territoire

%SAU : Agreste - 2018 - Territoire

Exploitations : Agreste - 2018 - Territoire

Exploitations bio : ONB et Agence Bio - 2018 - Territoire

%SAU en bio : ONB et Agence Bio - 2018 - Territoire

Taux de pauvreté : INSEE - 2018 - Territoire

Taux de chômage : INSEE - 2018 - Territoire

% de surface artificialisée : INSEE - 2018 - Territoire

Oiseaux en milieu agricole : INSEE - 2018 - Territoire : Région